

تشكل الخريطة الإدارية لبرج بوعرييج من العهد العثماني إلى يومنا . Forming of the administrative map of Bordj Bou Arréridj

from the Ottoman period to the present day

أ. سمير بن سعدي : جامعة أكلي محند أولحاج " البويرة" samir ben sadi samirzemmoura@hotmail.com

تاريخ النشر: 2021/06/ 30

تاريخ القبول: 2021/04/ 03

تاريخ الاستلام: 2020/12/12

ملخص:

من خلال هذا البحث نحاول تتبع المحطات التاريخية التي مرت بها الحدود الإدارية لمنطقة برج بوعرييج ، التي مرت بمحطات تشريعية وقانونية خصوصا في فترة الاحتلال الفرنسي ، ومن خلال تلك القوانين الإدارية والتنظيمية لحدود المنطقة بدأت تتشكل خريطة برج بوعرييج ، وبعد استرجاع السيادة الوطنية استمرت القوانين التشريعية والتنظيمية للحدود الإدارية في الجزائر ، وهو ما يظهر لنا جليا الحدود الإدارية الحالية لولاية برج بوعرييج التي تحمل الرقم 34 في ترتيب الولايات في التقسيم الإداري للجزائر .
كلمات مفتاحية: برج بوعرييج ، الحدود الإدارية ، بايلك الشرق ، التنظيم الإقليمي ، البلدية ، الدائرة .

Abstract:

Through this research we are trying to trace the historical stations that passed by administrative boundaries Bordj Bou Arréridj, which passed legislative and legal, especially in the period of French occupation stations, and during that administrative and regulatory laws of the limits of the region began to be formed Bordj Bou Arréridj map, after the recovery of national sovereignty and the legislative and regulatory laws, administrative boundaries continued in Algeria, which shows us clearly the current administrative boundaries Bordj Bou Arréridj to mandate bearing the number 34 in the ranking of states in the administrative division of Algeria.

Keywords: Bordj Bou Arréridj , administrative boundaries, baylke east , the regional organization , the municipality, the circle .



تصدر عن كلية العلوم الاجتماعية والإنسانية جامعة محمد البشير الابراهيمي برج بوعرييج

مقدمة : مرّت الخريطة الإدارية في الجزائر بمحطات عبر تاريخها فكانت الحدود الإدارية للمناطق تتغير وتتأثر بعدة عوامل من بينها الوضعية السياسية والحالة الأمنية وطبيعة البنية الاجتماعية والجغرافية ، وانطلاقاً من هذا الموضوع سنحاول في هذا البحث التطرق لتشكّل خريطة برج بوعريبرج منذ العهد العثماني إلى يومنا ، حيث شهدت المنطقة تغييرات متتالية خصوصاً أثناء الاحتلال الفرنسي للجزائر ، حيث أصدرت سلطات الاحتلال مجموعة من القوانين والمراسيم فيما يخص ترسيم الحدود ، فكانت تلك الحدود تتغير تبعاً وحسب ظروف الجزائر ، وحسب أهواء الإداريين الفرنسيين فكانت لتلك التغييرات نتائج وأثار على بنية المجتمع الجزائري من جهة وعلى الأرض التي ترتبط أشد الارتباط بالإنسان وعلاقتها جد متكاملة من جهة أخرى .

I. برج بوعريبرج في العهد العثماني .

كانت رقعة بايلك الشرق الجغرافية في العهد العثماني مبيّنة الحدود كالتالي : يحده من الشمال البحر الأبيض المتوسط وغرباً وادي السمار حول نواحي بجاية وجهات الساحل ، حيث يأخذ هذا الوادي مجراه من أعالي برج حمزة ، ويعرف بالسمار⁽¹⁾ وليس الصومام ، وتختلف تسميته حسب الجهات التي يمر بها ... ويدخل ضمن بايلك قسنطينة ؛ برج حمزة ، وذلك لكون القائد المنصرف فيه كان يعين من طرف باي قسنطينة ، أما من الناحية الجنوبية فيحد البايلك الصحراء ، ويلحق بالبايلك مدينة ورقلة ... أما من الجهة الشرقية فيحد البايلك إيالة تونس ، وتتبع الحدود وادي صرات ، حتى يلتقي بوادي مرجانة ، ويأخذ وادي صرات منبعه من بلاد بني مراد الواقعة إلى الشرق من الأوراس ، وإلى الجنوب من هذا الوادي يحد البايلك بلاد الجريد من الشرق ...⁽²⁾ .

ويذهب الدارسون لبايلك الشرق (قسنطينة) ، أنه كان مقسماً إلى أربع تقسيمات كبرى تأخذ أهميتها من موقعها بالنسبة لعاصمة الإقليم وكانت هذه التقسيمات لها طابع إداري وسياسي ، وهي : الشرق : ويضم كل الأقاليم الممتدة من قسنطينة إلى الحدود التونسية . - الغرب : وتتبعه كل الأقاليم الممتدة من قسنطينة إلى السلسلة الجبلية البليان - الجنوب : والذي تعتبر الصحراء الجزء الأكثر أهمية منه . -



الشمال ويضم الجبال المحاذية للساحل المتوسط من بونة حتى بجاية ويطلق على هذا القسم ؛ اسم الساحل (3).

إن إقليم بايلك قسنطينة استقر بهذه الحدود منذ التقسيم الإداري الذي وضع سنة 973هـ / 1565م ، حتى ما بعد الاحتلال الفرنسي بسنوات ويُعد أكبر الأقاليم مساحة وتنوعا في البنية الديمغرافية والجيولوجية ، وتعتبر تضاريس تكوينه من المميزات والخصائص الحيوية والاستراتيجية المثلثة لهذه المنطقة (4) .

ونجد ببائلك الشرق مجموعة من القبائل موزعة على الأساس الجغرافي الآتي : في الشرق : عامر شرقة ، أولاد زناتي ، أولاد يحيى بن طالب ويحمل شيخهم لقب شيخ الدير ، وإضافة إلى القبائل المذكورة كان هناك الحنانشة والشيابنة وأولاد علي وتيفاش والنمامشة والعمامرة والمعط الله ، أما في الغرب فكانت التلاغمة ، أولاد عبد النور ، عامر الغرابية ، ثم مجانة التي يسكنها الحشم وعياض وأولاد خلوف ، أما في الشمال ، فكانت ساحل عنابة ، ساحل سكيكدة ، ساحل القل ، ساحل جيجل ، ساحل بجاية ، وفي الجنوب : الزمول ، السقنية ، الحراكتة ، جبال الأوراس ، بلاد بلزمة ، أولاد سلام ، أولاد سلطان ، أولاد سحنون ، وكلها قبائل جبلية ، وأخيرا الصحراء بالجنوب التي تضم الزيبان... (5) .

في حين يقسم بعض الدارسون لبائلك قسنطينة حسب المجموعات السكانية وتفاعلهم مع الإدارة العثمانية حيث تم تقسيم القبائل إلى قبائل متحالفة وقبائل خاضعة وقبائل ممتنعة ، فأما القبائل المتحالفة فتقسم إلى قبائل المخزن و الزعامات المحلية ، أما القبائل الخاضعة فتتمثل في قبائل الرعية ، في حين أن القبائل الممتنعة فقد توزعت في مناطق عديدة من الجبال والمناطق الوعرة (6) .
أما بخصوص برج بوعريبرج فقد كانت أغلب أراضيها تابعة لإمارة المقرانيين ببني عباس وسهول البرج ، والحضنة و ونوغة (7) .



II. برج بوعريريج إبان الاحتلال الفرنسي (1830-1962).

1. برج بوعريريج خلال القرن التاسع عشر.

1-1 برج بوعريريج في إمارة الأمير عبد القادر: قبل الدخول في تفاصيل الانتماء الإداري للمنطقة في مقاطعات الأمير عبد القادر لدى تأسيسه للولايات التابعة له ، لا بد من التطرق لأحوال المنطقة قبيل الاحتلال الفرنسي ، فقد كانت فروع العائلة المقرانية تعيش نوعا من التمزق والتشتت والخلافات ، فبعد وفاة أحمد أمقران الجد دخلت الإمارة في طور الضعف وانقسم المقرانيون إلى عدة فروع ، ومن أبرز الزعماء الذين كان لهم حضور في الأحداث وزمانا الاحتلال الفرنسي للمنطقة ، نذكر أحمد المقراني الحفيد من فرع أولاد الحاج ، ومحمد عبد السلام العايب من فرع أولاد عبد السلام⁽⁸⁾، وكل واحد منهما انضم وتحالف مع قادة المقاومة فالأول انظم لصره أحمد باي ثم انضم بعد ذلك للفرنسيين، أما الثاني فقد اتصل بالأمير عبد القادر في سور الغزلان سنة 1837 ، وتم تعيينه من طرف الأمير عبد القادر على مجانة وما جاورها من المناطق إلى حدود سطيف شرقا والحضنة جنوبا وسميت الولاية الخامسة⁽⁹⁾ .

بعدما تحدثنا عن حال العائلة المقرانية قبيل وفي بداية الاحتلال الفرنسي سنعرج على أهم الأحداث الخاصة بتأسيس الأمير للمقاطعات والولايات وضم المنطقة ضمن نفوذه ، فقد ابتدأت إمارة الأمير عبد القادر سنة 1832 بولايي تلمسان ومعسكر ، ثم أضيفت إليهما فيما بعد مليانة ، وفي أواخر سنة 1838 قسمت إلى مقاطعتين شرقية وغربية عين على رأس الأولى ابن التهامي وعلى رأس الثانية البوحميدي⁽¹⁰⁾ .

وكانت إدارة سلطة الأمير عبد القادر يقع مقرها في العاصمة معسكر ، أما الأقاليم فقد قسم الأمير المناطق التي كانت تحت سلطته إلى مقاطعتين مقاطعة تلمسان التي ولى عليها السيد محمد البوحميدي الولهاسي ، ولما توفي عين على رأس إدارة هذه الولاية الحاج مصطفى بن التهامي . ولما بايعته المناطق الشرقية وامتد سلطانه حتى نهر الشلف استحدث مقاطعة ثالثة كانت مليانة عاصمتها عين على رأسها



خليفة له وهو السيد محي الدين الصغير وقد كان لكل مقاطعة مرسى ومنفذ إلى البحر فكانت أرشغول " أرشقون" مرسى تلمسان ، وأرزيو مرسى مقاطعة معسكر ، وشرشال مرفأ مقاطعة مليانة .

ولما دانت للأمير ولاية التيطري جعلها الأمير ولاية رابعة وعين خليفة له في عاصمتها المدينة ، أخاه السيد مصطفى بن محي الدين ، ثم عوض بالسيد محمد البركاني .

وفي مرحلة تالية اتسعت رقعة مملكة الأمير عبد القادر في الاتجاه الشرقي حتى شملت مجانة وفي الجنوب امتدت إلى ما وراء وادي سوف حتى منطقة الطوارق وفي الاتجاه الشمالي الشرقي بعدما ضم إليها بلاد القبائل الكبرى ، فولى على مقاطعة مجانة التي جعل سطيف عاصمة لها ، السيد محمد بن سالم المقراني ، وتولى هذا المنصب بعده محمد الخروبي القليعي ، ثم بعده محمد بن عمر العيساوي (11) .

وجعل خليفة له على مقاطعة بسكرة والصحراء الشرقية ، السيد فرحات بن سعيد وبعده الحسن بن عزوز ثم محمد الصغير بن عبد الرحمن ، وولى على مقاطعة برج حمزة " البويرة حاليا ، السيد أحمد بن سالم الديبسي ، وكذلك أنشأ الأمير مقاطعة تشمل المناطق الغربية من الصحراء وعين على رأسها السيد قدور بن عبد الباقي .

وقد كان عدد المقاطعات أوأسط سنة 1839 ، 08 مقاطعات وقد قسم الأمير كل مقاطعة إلى عدة دوائر ووضع على رأس كل دائرة حاكما يحمل لقب " آغا" ، والدائرة تضم عددا من القبائل يحكمها ضابط إداري يحمل لقب قائد ، وتحت القائد يوجد مسؤول إداري يحمل لقب شيخ .

حيث كانت أمارة الأمير عبد القادر مقسمة كالتالي : 1- مقاطعة تلمسان : عاصمتها تلمسان ومرفأها رشقون "أرشغول" 2- مقاطعة معسكر: عاصمتها معسكر ومرفأها أرزيو .3- مقاطعة مليانة : عاصمتها مليانة .4- مقاطعة تيطري: عاصمتها المدينة .5- مقاطعة مجانة : عاصمتها سطيف .6- مقاطعة الزيبان



والصحراء الشرقية : عاصمتها بسكرة .7- مقاطعة جبال القبائل الكبرى أو برج حمزة : عاصمتها برج حمزة .8- مقاطعة الصحراء الغربية : عاصمتها الأغواط (12).

1. برج بوعريبرج في التقسيم الإداري الفرنسي من منتصف القرن التاسع عشر إلى استرجاع السيادة الوطنية للجزائر (1962):

2-1 برج بوعريبرج في التقسيم الإداري الفرنسي من منتصف القرن التاسع عشر إلى منتصف القرن العشرين : تم تقسيم الجزائر إلى ثلاث عمالات مقاطعات كبرى بداية من عام 1845 يرأس كل واحدة وإل ، ثم تم إنشاء المكاتب العربية المدنية بقرار 08 أوت 1854 ووضعها تحت إشراف المكاتب العربية العسكرية (13).

القرار المشيخي 22 أبريل 1863 وآثاره : لطالما كانت استمرارية القبيلة والبنى التقليدية تشكل عائقا أمام توسع الاحتلال (14) حيث كانت القبيلة وحدة متماسكة يجمعها جد واحد وشيخ واحد وتراث مشترك ومصالح مشتركة (15) فكان النظام القبلي يحول دون الملكية الخاصة وما ينجر عنها من معاملات اقتصادية واجتماعية يروجها الاستعمار . فكان لا بد من الانطلاق لتفكيك ملكية الأرض وتم ذلك بإصدار هذا القانون (قانون السيناتوس كونسيلت) 22 أبريل 1863 (16).

وصدر مرسوم تنظيمي في 23 ماي من نفس العام بالإضافة إلى مناشير موضحة له وكان يهدف إلى أمرين : الأول : تحويل حقوق الانتفاع للأهالي إلى ملكية جماعية للدواوير . الثاني : تحويل هذه الملكية الجماعية إلى ملكية فردية (17).

وهذه (الدواوير) التي ستتشكل بفعل هذا القرار ستتكون من مجموعات سكانية غير متجانسة أي من بقايا الأعراس المفتتة (18) . وأصبح الدوار جزء من البلدية المختلطة ، وعندما تصبح كل الأراضي ملكا خاصا سواء منها الأراضي " ملكا أو حتى عرش فإن الدوار تنتهي مهمته وينحل من تلقاء نفسه (19).



كما كان من نتائج مرسوم 22 أبريل 1863 أنه أقر توزيع أراضي العرش بين الدواوير بعد تحديد معالم حدودها بتقسيم تلك الأراضي على الأفراد في شكل ملكية فردية وهذه العملية أيضا تسمح باكتشاف الأراضي الشاغرة للاستيلاء عليها من جهة ومحاولة لتفكيك صفوف المالكين من الفلاحين لإضعافهم من جهة أخرى (20).

بعد تلك الإجراءات أصبحت تلك البلديات الأهلية الجديدة تضم جماعة صغيرة جديدة وغير متجانسة هي التي تدير هذه البلدية وهي ليست الجماعة التقليدية المنبثقة عن العرش ولكنها جماعة يعينها القادة العسكريون الفرنسيون كممثلة للأهالي، وكانت الجماعة الجديدة تعمل على إرضاء الإدارة وليس السكان، وبذلك ساهم مرسوم 1863 في فصل العلاقات بين الجزائريين عموما وداخل العرش الواحد خصوصا، كما ساهم في إضعاف اقتصاد الأهالي، وقد أصبحت بذلك البلديات الأهلية وحدات متباعدة ومستقلة عن بعضها وضعيفة اقتصاديا بعد أن كان العرش يعيش تضامنا تام ويكمل بعضه بعضا خصوصا أثناء الجوائح والأزمات (21).

بعد أن تكلمنا عن القرار المشيخي وأثره في تفكيك القبيلة الجزائرية سنتحدث عن التمهيد لإنشاء البلديات المختلطة والبلديات كاملة الصلاحيات (22)، والحقيقة أن بداياتها كانت منتصف القرن التاسع عشر فبعدما تم إنشاء المكاتب العربية أسندت لها مهمات إدارية وعسكرية ومخابراتية، تم خلالها إنجاز المئات من الخرائط حول الأعراس والدواوير والقبائل وقادتهم (23).

أما فيما يخص برج بوعريريج فأنشأت بموجب القرار الصادر 27 مارس 1890، وقد كانت مساحتها حوالي 200 ألف هكتار، وبموجب القرار الصادر في 22 ماي 1866، كانت البلدية المختلطة تتكون من 11 دوار (سيدي مبارك، غيلاسة، معاضيد، الرابطة، القصور، زقور، زمالة، تعلقيت، مكارطة، غرازلة،



عين الترك) ، وتسعة مراكز استيطانة (غالبوا ، برج الغدير ، لافوازي ، لوكورب ، ماكدونال ، سيريز ، بول دومي ، لباربيني ، دافوست) وفي شمال البرج انشئت البلدية المختلطة ببيان⁽²⁴⁾ .

2-2 برج بوعرييج في الحركة الوطنية والثورة التحريرية .

بعد اكتشاف المنظمة الخاصة سنة 1950 دخل حزب حركة الانتصار في أزمة وانقسم إلى تيارات ثلاث ، حيث أخذ التيار الثالث الذي يمثل أعضاء المنظمة الخاصة زمام المبادرة في التحضير للعمل المسلح بعدما فشل في وقف التصدع بين التيارين " المركزيين والمصاليين " ⁽²⁵⁾ . وبعد الاجتماعات المتتالية للقادة المحضرين للثورة التحريرية ، أسفر عن اجتماعات لجنة الستة أنه تم تقسيم القطر الجزائري إلى خمس مناطق : المنطقة الأولى الأوراس النمامشة ، المنطقة الثانية الشمال القسنطيني ، المنطقة الثالثة القبائل ، المنطقة الرابعة الجزائر وضواحيها ، المنطقة الخامسة القطاع الوهراني ⁽²⁶⁾ .

ما يميز برج بوعرييج خلال الثورة التحريرية أنها لم تكن ضمن ناحية أو منطقة أو ولاية واحدة حيث أن موقعها جعلها تتميز بتقسيم مختلف تماما ، حيث انقسمت بين ولايتين تاريخيتين : الولاية الأولى (الأوراس) والولاية الثالثة (القبائل) وهو ما توضحه الخريطتين رقم 05-06 في الملاحق ⁽²⁷⁾ .

فشمالها الشرقي تابع للناحية الرابعة الذي ضم كل من (بوقاعة " لافاييت " ، بني يعلى ، بني ورثيلان) التابعين لسطيف ، أما مناطق برج بوعرييج المنتمية لهذه الناحية فتمثلت في قسمة زمورة و قسمة عين تاغروت ، وحدودها مع السكة الحديدية في الجنوب ، فالأولى كانت القسمة الثالثة والثانية كانت القسمة الرابعة ⁽²⁸⁾ أما شمالها فتابع للناحية الخامسة المنطقة الأولى الولاية الثالثة ويضم خمس قسما ، برج بوعرييج ، مجانة ، ثنية النصر ، جعافرة ⁽²⁹⁾ ، أما الجهة الغربية من برج بوعرييج فكانت تابعة للناحية الأولى من المنطقة الثانية الولاية الثالثة وضمت هذه الأماكن ، القصور ، العش ، المهير ، المنصورة بن داود ، حرازة وغيرها ، أما جنوب برج بوعرييج فكان تابعا لولاية أخرى وهي الولاية الأولى ويضم قسمتين هما



الثالثة والرابعة ، وانتماءهما كالتالي : الناحية الثالثة المنطقة الأولى الولاية الأولى ، وقد كانت الناحية الثالثة تضم القسمات التالية : (عين أزال ، عين ولان ، رأس الوادي ، برج الغدير) (30).

3-2 برج بوعرييج في التقسيم الإداري الفرنسي خلال الثورة التحريرية : بعد اندلاع الثورة التحريرية سارع القائمون على الشؤون الفرنسية بالجزائر إلى اتخاذ جميع التدابير للسيطرة على الثورة وقمعها وتمهدنة الشعب ، فاهتدى الإداريون والمتخصصون في التسيير إلى ضرورة إحداث تنظيم إداري جديد ، وتم بمرسوم صادر في 28 جوان 1956 (31) ، وهو ما توضحه لنا الخريطة المرفقة حيث اسفر عن تقسيم سطيف إلى ثلاث دوائر كبيرة وهي سطيف ، برج بوعرييج ، بجاية (32).

بموجب المرسوم الصادر في 7 أوت 1956 تم تقسيم الجنوب إلى عمالتين وهما الواحات والساورة وأعطى لهما الرقمين A8 وB8 على التوالي (33). وفي 17 مارس 1958 تمت إضافة العديد من التقسيمات والتنظيمات الإدارية أضيفت من خلاله عمالات كل من بجاية ، أوامال [سور الغزلان] ، وسعيدة ، لكن بموجب مرسوم 7 نوفمبر 1959 تم إلغاء كل من بجاية وأوامال [سور الغزلان] (34). ومن خلال التنظيم الإداري لسنة 1958 أصبحت سطيف تتكون من 09 دوائر (35).

أما خريطة برج بوعرييج فيمكننا الرجوع إلى الخريطة الموجودة في أرشيف الفرقة الإدارية لزمورة ، المحفوظة في مركز أكس آن بروفانس ، [أنظر الخريطة رقم 09 في الملاحق] (36).

4-2 التقسيم العسكري الفرنسي خلال الثورة التحريرية : كان على الجيش الفرنسي إعداد خرائط للقطر الجزائري قصد السيطرة على الثورة التحريرية والقضاء عليها ؛ بموجب مرسوم في 14 أفريل 1958 تم تقسيم عمالات الجزائر إلى خمس مقاطعات كبرى ذات حكم ذاتي وهي كالتالي : منطقة الجزائر (الجزائر ، المدية ، أوامال [سور الغزلان]) منطقة وهران (وهران ، تلمسان ، سعيدة) ؛ منطقة قسنطينة



(قسنطينة ، باتنة ، عنابة ، سطيف) منطقة الشلف (مستغانم ، أورليانس فيل [الشلف] ، تيارت)
منطقة القبائل (بجاية ، تيزي وزو) [أنظر الخريطة رقم 10 في الملاحق]⁽³⁷⁾ .

وبناءً على هذا التقسيم تم تحديد المقاطعات العسكرية الكبرى ، وهنا يتبين لنا منطقة برج بوعريبرج وإلى أي منطقة عسكرية كانت تنتهي وهي المنطقة الغربية القسنطينية ، ونلاحظ هنا اختلاف طفيف بين التقسيم الإداري والتقسيم العسكري الفرنسي حيث أن عين البيضاء تم ضمها للمنطقة الجنوبية القسنطينية (نواحي باتنة ، عكس التقسيم الإداري التي كانت تابعة لقسنطينة)⁽³⁸⁾ .

III. برج بوعريبرج في ظل استرجاع السيادة الوطنية (1962 إلى يومنا)

بعد استرجاع السيادة الوطنية ورثت الجزائر تنظيمًا إداريًا فرنسيًا خصوصًا ما يتعلق بالحدود الإدارية للبلديات والدوائر والولايات ومن خلال مقارنة بسيطة في خريطة الحدود الإدارية لسنة 1961 ، وما جاء في الجريدة الرسمية الصادرة سنة 1963 وسنة 1968 ، لا نجد اختلافات كبيرة غير قيام المختصين الإداريين بدمج بعض البلديات القديمة في بلدية واحدة⁽³⁹⁾ .

ولاية سطيف سنة 1963 : بعد استقلال الجزائر بقيت برج بوعريبرج تابعة لسطيف حيث جاء التقسيم بموجب المرسوم 63-189 ، أن برج بوعريبرج دائرة من دوائر ولاية سطيف ، وكانت تتكون سطيف من 09 دوائر 61 بلدية :

أ- / دائرة أقبوتتكون من 05 بلديات الجديدة (صدوق ، محفوفة ، اغيل علي ، تازمالت ، أقبو)

1- صدوق (تتكون البلديات القديمة : صدوق ، مسيسنة) 2- محفوفة تتكون من البلديات القديمة (أمالوا ، بوحمزة ، تامقرة) 3- إغيل علي تتكون من البلديات القديمة (موقفة ، بوني ، آيت رزين) 4-

تازمالت تتكون من البلديات القديمة (تازمالت بني منصور بني مليكش) 5- أقبو تتكون من البلديات القديمة (أقبو ، إغرم ، شلاطة ، أوزلاقن)

ب- / دائرة برج بوعريبرج تتكون من 11 بلدية (عين تاغروت ، برج الغدير ، زمورة ، طوكفيل ، برج بوعريبرج ، المهير ، مجانة ، بول دومي ، برج مجانة ، منصور ، لوكورب) ؛ 1- عين تاغروت تتكون من البلديات القديمة (عين تاغروت ، ماك دونال ، تيكستار دافوست ، أولاد ثاير) 2- برج الغدير تتكون من البلديات القديمة (برج الغدير ، زمالة ، تغلعت) 3- زمورة تتكون من البلديات القديمة (زمورة ، تسامرت ، أولاد دحمان) 4- طوكفيل تتكون من البلديات القديمة (طوكفيل ، أولاد ابراهيم) 5- برج بوعريبرج تتكون من البلدية القديمة (برج بوعريبرج) 6- المهير تتكون من البلديات القديمة (بن داود ، بني وقاق ، بيبان ، المهير) 7- مجانة تتكون من البلديات القديمة (مجانة ، بومشادة [نواحي بوندة] ، ثنية الخميس) 8- بول دومي [سيدي مبارك] تتكون من البلديات القديمة (بول دومي ، سيدي ، لاباريني) 9- برج مجانة تتكون من البلديات القديمة (جعافرة ، القلة ، تفرق) 10- منصور تتكون من البلديات القديمة (منصور ، مزيتة ، اربيعة) 11- لوكورب تتكون من البلديات القديمة (لوكورب ، القصور ، مكارطة [مكارطة]) .

ج- / دائرة بجاية تتكون من 12 بلدية (برياشة ، تاسقريوت ، تيشي ، ايفالن ، كنديرة ، توجه ، درقينة ، القصور ، وادي أميزور ، راس أوقاس ، سوق الاثنين ، بجاية) ؛ 1- برياشة تتكون من البلديات القديمة (برياشة ، خليل ، تفرتين ، فرعون) 2- تاسقريوت تتكون من البلديات القديمة (تاسقريوت ، آيت اسماعيل) 3- تيشي تتكون من البلديات القديمة (تيشي ، تاقوبة ، جاوة) 4- ايفالن تتكون من البلديات القديمة (ايفالن ، آيت تيزي ، ايغيل ايزغارن) 5- كنديرة تتكون من البلديات القديمة (بني عباس ، بني مليكة ، قمبيطة ، قنديرو ، بوخليفة) 6- توجه تتكون من البلديات القديمة (توجه ، أشلوف ، سوق الجمعة) 7- درقينة تتكون من البلديات القديمة (العالم ، تامريش ، درقينة ، واد العفراء) 8- القصور



تتكون من البلديات القديمة (القصور ، غاري ، إلماتن ، تيمري ، تالة تارزات) 9- واد أميزور تتكون من البلديات القديمة (واد أميزور ، إغيل ، علاونن ، تالة أوغراس ، تادارت ، تامقرانت) 10- رأس أوقاس تتكون من البلديات القديمة (آيت أوريت أوالي ، [كاب] رأس أوقاس) 11- سوق الاثنين تتكون من البلديات القديمة (الفاليس ، سوق الاثنين) 12- بجاية تتكون من البلديات القديمة (بجاية ، الرينيون).

د- دائرة خراطة تتكون من 05 بلديات (بابور ، خراطة ، عموشة ، عين الكبيرة ، عرباون)؛ 1- بابور تتكون من البلديات القديمة (سرج الغول ، بابور) 2- خراطة تتكون من البلديات القديمة (خراطة ، واد البرد ، ذراع القايد) 3- عموشة تتكون من البلديات القديمة (ثنية التين ، تيزي نبشار ، عموشة) 4- عين الكبيرة تتكون من البلديات القديمة (أولاد عدوان ، الدهامشة ، بيريقو فيل) 5- عرباون تتكون من البلديات القديمة (بني مجعالد ، معاوية ، شوفرول).

هـ- دائرة لافاييت [بوقاعة] تتكون من 06 بلديات (بني شبانة ، بني ورثيلان ، قنزات ، تالة ايفاسن ، بوسلام ، لافاييت)؛ 1- بني شبانة تتكون من البلديات القديمة (بني معوش ، بني شبانة ، عجيسة ، آيت [بني [موحلي) 2- بني ورثيلان تتكون من البلديات القديمة (تيقوناتين ، بني ورثيلان ، عين لقراج) 3- قنزات تتكون من البلديات القديمة (حربيل ، اخليجن ، الماين) 4- تالة ايفاسن تتكون من البلديات القديمة (تالة ايفاسن ، ذراع قبيلة ، ماوكلان) 5- بوسلام تتكون من البلديات القديمة (بوسلام ، أولاد بحري ، آيت نوال ، مزادة) 6- لافاييت [بوقاعة] تتكون من البلديات القديمة (لافاييت ، عين الروى).

و- دائرة المسيلة تتكون من أربع بلديات (المسيلة ، حضنة واد المسيلة ، أولاد دراج ، ونوغة) ؛ 1- مسيلة تتكون من البلديات القديمة (مسيلة ، المطارفة ، أولاد منصور أو مهدي) 2- حضنة واد المسيلة تتكون من البلديات القديمة (شلال ، أولاد مهدي ، مسيف) 3- أولاد دراج تتكون من البلديات القديمة (سلمان ، الصوامع ، المعاضيد ، أولاد عدي ، القبالة) 4- ونوغة تتكون من البلديات القديمة (الخرابشة ، الدريعات ، ملوزة ، بني يلمان) .



ز- / دائرة العلمة تتكون من إحدى عشر بلدية (العلمة ، سيق ، نافاران ، شاسلوب لوبا ، بهافل ، بيار كوري ، بازر سكرة ، كولبر ، باسكال ، أمبير ، بيضاء برج) ؛ 1- العلمة تتكون من البلديات القديمة (سانت أرنو ، القلطة الزرقاء) 2- سيق تتكون من البلدية القديمة (سيق) 3- نافاران تتكون من البلديات القديمة (نافاران ، بلاعة) 4- شاسلوب لوبا تتكون من البلديات القديمة (شاسلوب لوبا ، قجال) 5- بهافل تتكون من البلديات القديمة (بهافل ، أولاد السبع) 6- بيار كوري تتكون من البلدية القديمة (بيار كوري) 7- بازر سكرة تتكون من البلديات القديمة (بازر سكرة) 8- كولبر تتكون من البلديات القديمة (كولبر ، قصر الطير ، رهيرة الظهرة) 9- باسكال تتكون من البلديات القديمة (باسكال ، الرصفة ، أولاد تبان) 10- أمبير تتكون من البلديات القديمة (أمبير ، بو طالب) 11- بيضاء برج تتكون من البلديات القديمة (بيضاء برج ، التلة).

ح- / دائرة سطيف تتكون من بلديتين (سطيف ، عين عباس) ؛ 1- سطيف تتكون من البلديات القديمة (سطيف ، كوليني) 2- عين عباس تتكون من البلديات القديمة (عين عباس ، الأوريسيا).

ط- / دائرة سيدي عيش تتكون من 07 بلديات (أدكار ، أقابيو ، سيدي ايدير ، سيلال ، شميني ، سيدي عيش ، سمعون) ؛ 1- أدكار تتكون من البلديات القديمة (أدكار ، كيرية ، كسيلة) 2- أقابيو تتكون من البلدية القديمة (أقابيو) 3- آيت ايدير تتكون من البلديات القديمة (آيت ايدير ، الشرفة ، جبلاء) 4- سيلال تتكون من البلديات القديمة (تيزمورين ، فليعة ، تيفرة) 5- شميني تتكون من البلديات القديمة (جنان ، تيليو القاضي عياطن) 6- سيدي عيش تتكون من البلديات القديمة (سيدي عيش ، تبان ، تينبار) 7- سمعون تتكون من البلديات القديمة (بني جليل ، تيزي عجيسة ، تيزي صنهاجة) (40).

وجاء الأمر رقم 69-74 مؤرخ في 12 جمادى الثانية عام 1394 الموافق 2 جويلية 1974 يتعلق بإصلاح التنظيم الإقليمي للولايات ، الذي أقر بتقسيم القطر الجزائري إلى إحدى وثلاثون ولاية ، وجاء في المادة



رقم 23 : تتكون ولاية سطيف التي يحدد مقرها بسطيف من: 1- دائرة سطيف 2- دائرة برج بوعريريج 3- دائرة العلماة. 4- دائرة العين الكبيرة (باستثناء بلدية خراطة) ، 5- دائرة بوقاعة ، باستثناء بلديتي بني ورتلان وبني شبانة ، 6- بلدية جميلة المنفصلة عن دائرة ميلا (41).

وجاء المرسوم رقم 74-214 المؤرخ في 22 جمادى الثانية عام 1394 هـ الموافق لـ 12 جويلية 1974 م ، الذي يتضمن تحديد الحدود الإقليمية وتكوين ولاية سطيف : وتنج عن هذا التقسيم تعين برج بوعريريج ورأس الوادي كدائرتين تابعتين لسطيف ، حيث نصت المادة الأولى منه : تقسم ولاية سطيف التي يوجد مقرها بسطيف إلى 07 دوائر و34 بلدية ، ونصت المادة الثانية من : تتكون دائرة سطيف التي يوجد مقرها بسطيف من بلديتي سطيف وعين عباسية ، في حين نصت المادة الثالثة منه : تتكون دائرة عين أولمان التي يوجد مقرها بعين أولمان من بلديات عين أولمان وصالح باي ، وعين الحجر وعين أزال و قجال ، المادة الرابعة : تتكون دائرة العلماة التي يوجد مقرها بالعلماة من بلديات العلماة وبني فضة وبئر الأحرش [العرش] ، وبازر سقرة [سكرة] ، وأم العجول ، وبيضة [بيضاء] برج وجميلة ، ، المادة الخامسة : تتكون دائرة العين الكبيرة التي يوجد مقرها بالعين الكبيرة من بلديات العين الكبيرة ، وعرياون وبابور وعموشة المادة السادسة : تتكون دائرة بوقاعة التي يوجد مقرها ببوقاعة من بلديات بوقاعة و بوسلام وتالة ايفاسن وقنزات ، المادة السابعة : تتكون دائرة برج بوعريريج التي يوجد مقرها ببرج بوعريريج من بلديات برج بوعريريج و برج زمورة ومجانة والجعافرة وثنية النصر والمهير ومنصورة ، المادة الثامنة : تتكون دائرة رأس الوادي التي يوجد مقرها برأس الوادي من بلديات رأس الوادي ، عين تاغروط [تاغروت] ، و برج الغدير والحمادية وسيدي مبارك (42).

تقسيم 1984 : جاء المرسوم رقم 84-79 في 3 أفريل 1984 بتقسيم جديد للقطر الجزائري إلى 48 ولاية ، وفي مادته الأولى ، فأصبحت ولاية برج بوعريريج تحمل الرقم 34 ، ومقر الولاية في مدينة برج بوعريريج ، وتم تحديد الدوائر والبلديات والمناطق التابعة لها (43).



كما أقر قبله قانون رقم 84-09 المؤرخ في 02 جمادى الأولى 1404هـ الموافق لـ 04 فيفري 1984 م المتعلق بالتنظيم الإقليمي للبلاد حيث جاء في المادة 38 من أن ولاية برج بوعريبرج تتكون من البلديات التالية: (رأس الوادي ، برج زمورة ، برج بوعريبرج ، المنصورة ، المهير ، بن داود ، اليشير [الياشير] ، عين تاغروت ، برج الغدير ، سيدي مبارك ، الحمادية ، بليمور ، مجانة ، ثنية النصر ، جعافرة ، إلمين ، أولاد براهيم [أولاد ابراهم] ، أولاد دحمان ، حسناوة ، خليل ، تاقليعت [تفليعت] ، القصور ، أولاد سيدي ابراهيم ، تفرق ، القلة ، تيكستار ، العش ، العناصر ، تسامرت ، عين تسرة ، بئر قاصد علي ، غيلاسة ، الرابطة ، حرازة ، (44).

كما أقر بعدهما قانون رقم 84-365 المؤرخ في 08 ربيع الأول 1405هـ الموافق لـ 01 ديسمبر 1984 م المتعلق بتكوين البلديات ومشمولاتها فكانت البلديات فأصبحت ولاية برج بوعريبرج كالتالي :

ولاية برج بوعريبرج : يحدها من الشرق ولاية سطيف ، ومن الغرب ولاية البويرة ، ومن الشمال ولايات : سطيف ، بجاية ، البويرة ، ومن الجنوب ولاية المسيلة ، تتكون من 10 دوائر ، 34 بلدية.

برج بوعريبرج : (برج بوعريبرج ، مزرعة جلولي ، مزرعة تيبورتين ، مزرعة مهيريس وعنجق ، مزرعة مريحي ، مزرعة رماش ، مشتة سوليت ودهيسة ، بئر الصنب ، مزرعة بن أحمد) **تاقليعت** : (تاقليعت ، بيطام ، البور ، قورار ، الملوطة ، الثلاثاء ، القرقور ، ايفري ، السراء ، تيليو ، الحומר شلالخة ، عين الزيت ، قبر لحر ، لموجري) **غيلاسة** : (الساطور ، سيدي أحسن ، رقرارقة ، بوسكرين ، تافرننت ، العقاقنة ، ملقو الويدان ، الحمراء) **المهير** : (المهير ، المري ، الرميعة ، أولاد بن لمزيطي ، رقية معيزة ، بوطويل ، جباسة ، سلاطنة ، الحفار ، ملاز ، عياش ، حمام ، البيبان ، أقلس) **رأس الوادي** : (بئر حمودي ، شلانة ، الغيران ، فرنان ، أولاعمارة ، اتمالنت ، تسولين ، أولاد عبد الواحد ، بوتمرة ، الشلخة ، درباقة ، الجرابعة ، مرج الزيت ، تيتست ، عين تشيش ، بن نفاف ، بئر الشحم ، بوقيبس ، بوهلالة ، الوترانية ، الحساونة ، لقرايش الرمايل) **القصور** : (القصور ، توبو ، وراسن ، الحامة ، بلفيل ، تازروت ، بلج) **الرابطة** :

الرابطة ، بورقان ، أولاد عيسى ، أم الديسة ، مدلوقة ، أولاد امحمد السعيد ، أولاد بن عيسى ، الشردى ، الطراوايات (بليمور :) بليمور ، الشانية ، بنت وحيدة ، تيوية ، المعاليق ، حرير ، السمارة ، المعاون ، التوتة ، صافية القلب) العناصر : (العناصر ، قمور ، مزرعة قاسمي ، عماتي ، بن أحمد نايلي ، سماي ، أولاد سيدي الزيتون ، أخروف ، مزرعة بوخليفة عبد الله ، مزرعة زيدون حسين ، مزرعة بن أحمد لخضر) عين تاغروت : (عين تاغروت ، أولاد بوناب ، العواشيرة ، لعوينات ، القاعة ، لحويسي ، الغربي ، زويجو ، عين المكي ، كسير الغول ، بنين ، عين زادة ، لجواهر ، الجردة ، شعبة تاملة) العرش : (العرش ، غفستان ، لمجاز ، مطوشة القطارة ، معازة ، لوبيبات ، الفج ، تزقين ، المحبس ، قبور رحمان ، أولاد حامة ، ترحمامين ، مخازن ، أولاد أحمد ، مسرح) بئر قاصد علي : (بئر قاصد علي ، شويحة ، شعبة لقصير ، أولاد بونابي ، الخنيق ، بني حميد ، بروق ، عين البيضة) سيدي ابراهيم : (سيدي ابراهيم ، ببيان الحديد ، تيزي قشوشن ، تيزي قشوشن الفتح) برج زمورة : (برج زمورة ، السويقة ، أولاد بلهوشات ، ذراع حليلة ، أولاد قرشية ، أولاد مونة ، أولاد البواب ، أولاد عبد الواحد ، أولاد عثمان ، أولاد حموش ، المرابطين ، أولاد جلال ، الخربة ، الرابطة ، براكانية ، أولاد زاوي ، أولاد بوكرمة ، كدية الزيتون ، الذراع الأبيض ، شرطوية ، أولاد شلابي ، تليان ، تالة "تالا" وزرو ، أولاد بوعافية ، أولاد بورحلة ، بوعزيز) تسامرت : (تسامرت ، بني لعلام ، أزقة ، أولاد شاوش ، قنتور ، عمارة ، القليعة ، غنية ، تيزي ، أولاد سيدي علي ، الدهسة ، الخريزة) أولاد دحمان : (البخاخشة ، أولاد عمار ، الزواوشة ، بوعروة ، بورقبة ، طكوكة ، عبابسة ، أولاد سعد الله ، شرارحة ، حلاله ، شواقرية ، أولاد كحيل ، الفيران ، درارحة ، لعبايد ، معامير ، أولاد عريوة ، أولاد العمري ، أولاد مزوار ، بشرف ، أولاد بوخاري) منصوره : (منصوره ، منصوره الكبيرة ، اربيعه ، منصوره الصغيرة ، جغاليل ، مزيرعة ، الحمراء أولاد عباس ، الزيتون ، عين الدفلة ، بوجهية ، بوقابة ، ايغيل ، سيدي مخلوف ، جبل منصوره ، أولاد عثمان ، غرسة ، أمسود) حرازة : (حرازة ، بني وقاق ، أولاد سيدي اممر ، تيزي حسن ، أولاد جحيش ، وادي الخميس ، وادي أقلس ، تيمهليت ، وادي زنتيت ، صيايدة ، فضالة) القلة : (القلة ، توشيشت ، اجدران ، بوختالة ، تيغرمت ، تازلت ،



بوغياش ، الساطور ، اقرسان ، توكال ، لغريفات ، أمدوح ، لقواري ، أقي (بن داود : بن داود ، حنانة ، مروش ، أولاد زيد ، حراش ، بريماتس ، لعرف ، قصابية ، صمة ، العيون ، عقار ، عين النوق ، أولاد أحمد ، الباشش ، المغاسل ، تيغادوين) الماين : (الماين ، سيدي ايدير ، الماجن ، أولاد حالة ، عقلقل ، ثعالبة ، تاكرومبالت ، مزارق) خليل : (خليل ، الشفاء " أولاد ناير " ، الخربة ، أولاد عبدالله ، رأ العين ، أولاد رابح بوشقوف ، مريوت ، بوزقة ، عين المخ ، البسباسة ، الحويسي شرقي ، مسلمات ، أولاد بلحاج ، القطار ، سيدي سعيد أولاد حمزة ، شرقي وغربي ، الوطية ، الربعة ، لوسعات ، أصبعات ، عقار) برج الغدير : (برج الغدير ، أولاد لعياضي ، أولاد مخلوف ، أولاد سيدي سعيد ، الوماله ، أولاد سيليني ، أولاد سيدي موسى ، أمروس ، الوادي) الحمادية : (الحمادية ، مشتة فطيمة ، الربيعيات ، الزرازرية ، بيابة ، الزقر ، الواد لخضر ، ماجن عمران ، هلتلة ، بوغروس ، كرومة ، أولاد رميلة ، مشتة الليل) عين تسرة : (عين تسرة ، عيضات ، بئر عيسى ، مشتة تسرة ، مليلة كبيرة ، بئر لحلو ، بئر جليلا ، المهبريس ، القيساسي ، أولاد ساعد السعود ، عين بوزيان) اليشير : (حميطوش عيسى ، سعيداني سعيد ، الذراع الأبيض ، مخمرة ، قرية فلاحية لشبور ، أولاد بوخريس ، زنونة الكبيرة ، زنونة الصغيرة ، بو عبد الله ، خليل ، أحرزلية ، اليشير) أولاد ابراهم : (أولاد ابراهم ، شعبة عون ، عين برصة ، عين بن عياد بوخداش ، أم علي ، الشراحة ، بوبطبخ ، جلالبة ، بوضياف ، سيدي عبد الله " خرزة ") تيكستار : (تيكستار ، الضلعة ، أولاد بلهوشات ، حمامشة ، لقبابة ، أولاد اعمر ، أولاد حسين ، لمجاله ، بئر الكرمة ، لفرافرية ، الخربة ، شواتحة) سيدي مبارك : (سيدي مبارك ، عين التراب ، وادي الشعير ، أولاد سيدي اعمر ، ملححة ، زواوشة ، بولحاف ، أولاد ضباب ، أوصفان ، نواصرية ، شانبة محطه ، مزرعة قلمين) مجانة : (مجانة ، لحميل ، بلجة ، سيدي موسى ، لعوين زريقة ، رقوبة ، بئر لحمر ، تافروت ، سوناف ، لعوينات ، بوقاطو ، السراء ، بونشادة ، دار الزيتون ، مشرع ، واد صياد ، غمسة ، عين البيضاء ، الشوف ، عين الشيوان ، شقاية روحها ، الدار البيضاء ، شببكة ، تفرطاست ، القرية ، أغبعل ، أم أعرف ، بو طارة ، سنادة ، عين السلطان ، مريضان " مريسان ، أم الرأسين " ، تبوخيارت ، عين الخربة ، أولاد سديرة ، المحاجيب)

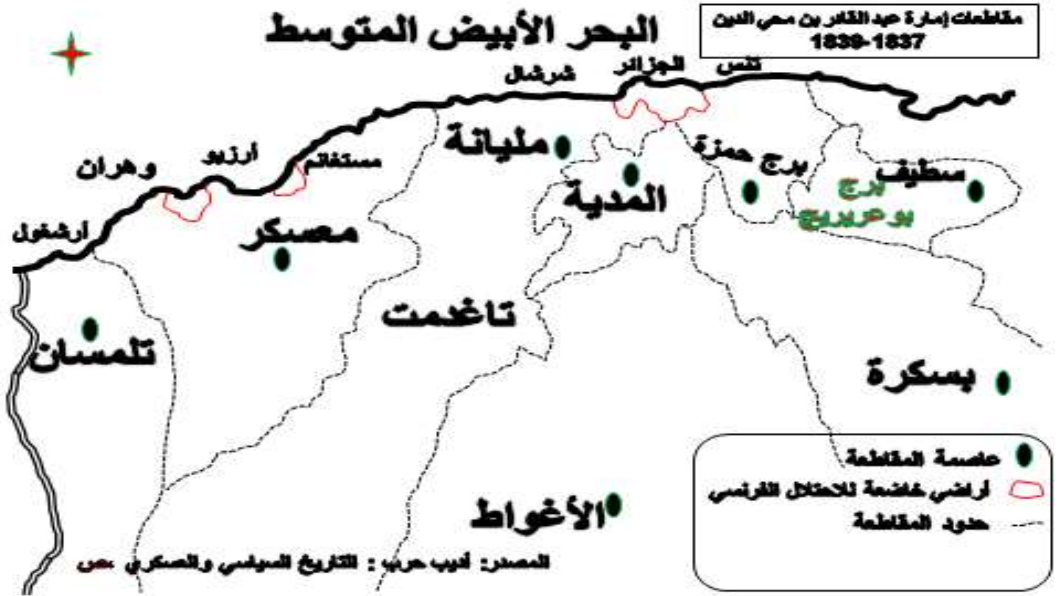


جعافرة : (جعافرة ، بوندة الكبيرة ، بوندة صغيرة ، وشانن كبيرة ، وشانن صغيرة ، شكبو ، بومسعادة ، تورميت ، بوفنزار ، أورير ، جعافرة ، أولاد خليفة) ثنية النصر : (ثنية النصر ، أولاد منى 1 ، أولاد منى 2 ، الجديدة ، فراشة ، أولاد راشد لمقام ، تيغيلت ، أولاد علاوة ، بوقطن ، زلالقة ، العين الكحلة ، خبائنة ، الحشاشنة ، أولاد سيدي عمار ، زمرة ، الماجن لكحل ، ذراع الدوم ، لقريبات ، فيض ، عباس ، أولاد خلوفي ، عين الفصارة ، مشته قندوز ، سيور ، الصحامدة ، بوحمة ، الصامتة ، أفيفو ، الموتن ، روابح ، العزلة ، تزعتين ، بوعاية) حسناوة : (الشرشار ، أولاد مهدي ، أولاد زيد ، أولاد القايد ، أولاد بودينار ، أولاد مبارك ، أولاد حنيش ، الخبرة ، المحارقة ، الزعامشة ، عين الرمل ، تيقزيرين ، بوشارف ، الخرب ، أولاد النعيجي ، الدراوزة ، زاهرة ، سياقة) تفرق : (تفرق ، أولاد راشد ، أولاد عمار ، أولاد قاسم ، شوف الرنيب ، أولاد اغيل اعطوي ، ترة ورجع ، لعزيب رجدال ، أولاد عبد الله ، اغيل أورير ، عشابو ، بومرزوق ، تاشيرت ، زخانين ، العزيب ، أولاد زيد ، تيعروسين ، اغيل وشن ، سيدي عبد الله ، أولاد حامة ، سيدي صالح ، سيدي مالك) (45)

ومن خلال مقارنتنا لمختلف ما جاء في التنظيمات الإدارية لاحظنا أن بعض البلديات تم دمجها مع بعضها لتشكل دائرة ، والبعض الآخر تم فصله عن بلديات أخرى وأضيف لبلديات أخرى ، والبعض الآخر فصل أيضا وتمت ترقيةها إلى دوائر ، وخلصنا إلى إنجاز هذه الخرائط الموضحة لأهم البلديات المدمجة والمفصولة [أنظر الخريطة رقم 13 في الملاحق] :

خاتمة : من خلال هذه الدراسة نستنتج أن سياسة التفكيك والتقسيم الفرنسية عادت بالوبال على البنية الاجتماعية والتركيبية الجغرافية للمنطقة ، كما لاحظنا أن التقسيم الذي أقره قادة الثورة التحريرية ، تميز بالذكاء والاحترافية ، حيث حرصوا على أن تكون له خصوصية تساهم في نجاح الثورة من جهة ومواجهة الحدود الإدارية والعسكرية الفرنسية ، كما نستنتج أن الخريطة الإدارية لبرج بوعربريج منذ سنة 1958 إلى يومنا لم يطرأ عليها تغيير يذكر ، في الحدود الجغرافية ، وأن ما سجلناه من تغييرات

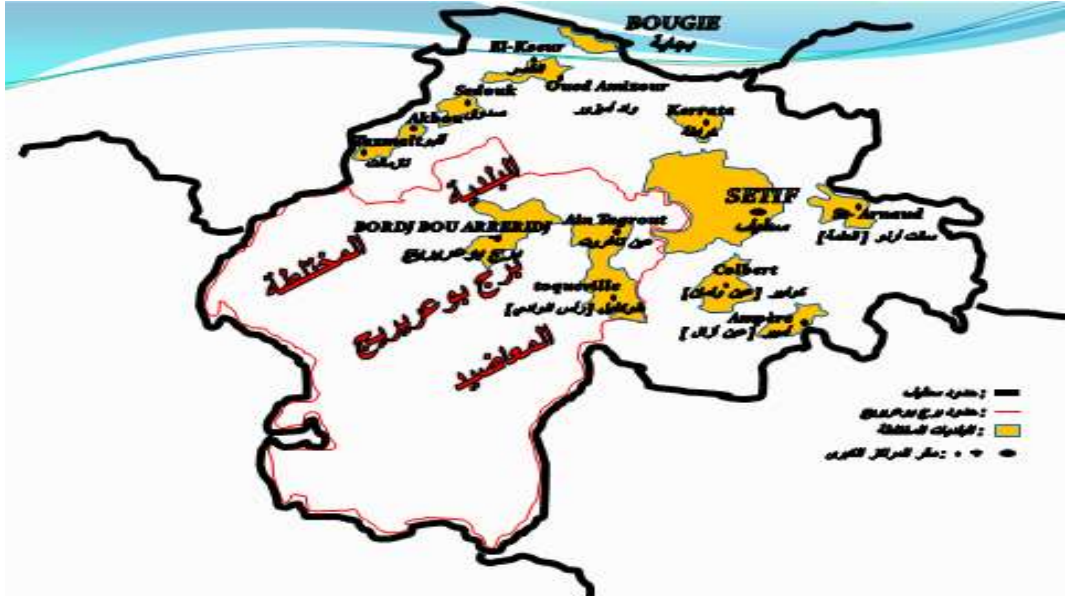




خريطة رقم 02: مقاطعات إمارة عبد القادر بن محي الدين 1837-1839 .



خريطة رقم 03: منطقة برج بوعربريج سنة 1853. نقلا عن صالح فركوس: إدارة المكاتب العربية، ص 475



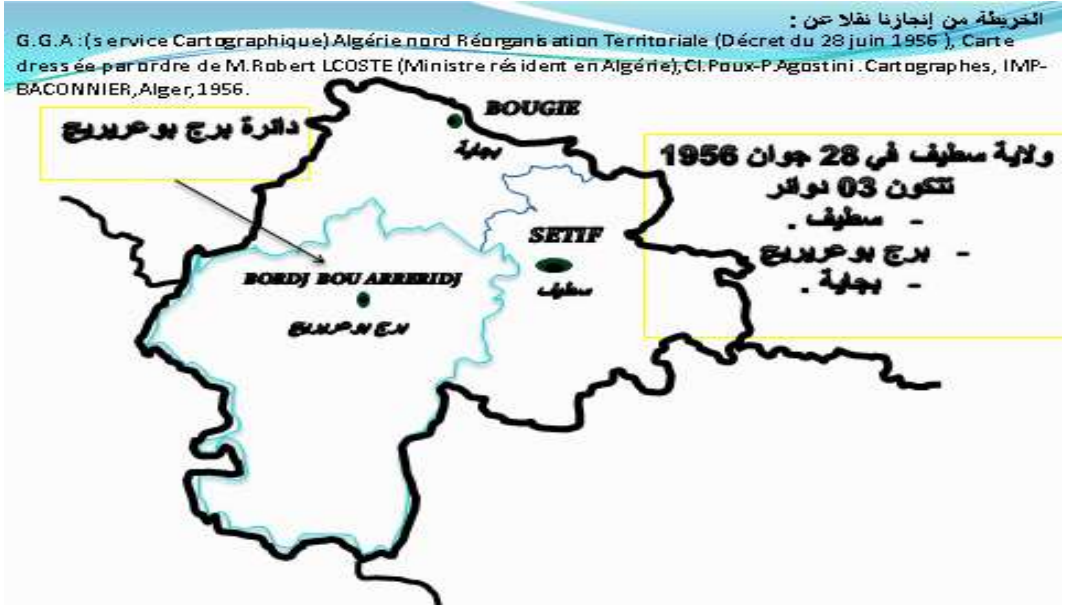
خريطة رقم 04: البلدية المختلطة برج بوعريرج : انجزنا هذه الخريطة بالاستناد إلى

G.G.A : Département de Constantine Limites Administratives , , cartographe 1949.

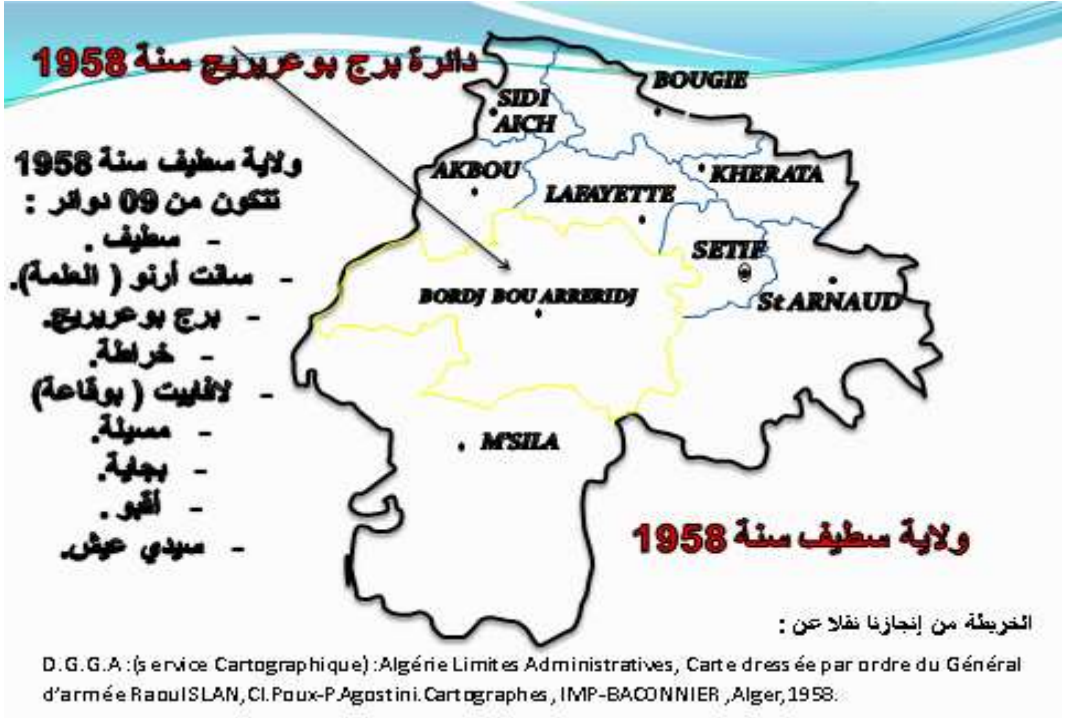
G.G.A : (service Cartographique) Algérie nord Réorganisation Territoriale (Décret du 28 juin 1956) , ,Alger,1956.



خريطة رقم 05: النواحي التابعة لبرج بوعرييج بالولايتين الأولى والثالثة .



خريطة رقم 07: برج بوعريج في التقسيم الاداري الفرنسي سنة 1956 .



خريطة رقم 08: برج بوعرييج في التقسيم الإداري الفرنسي سنة 1958.

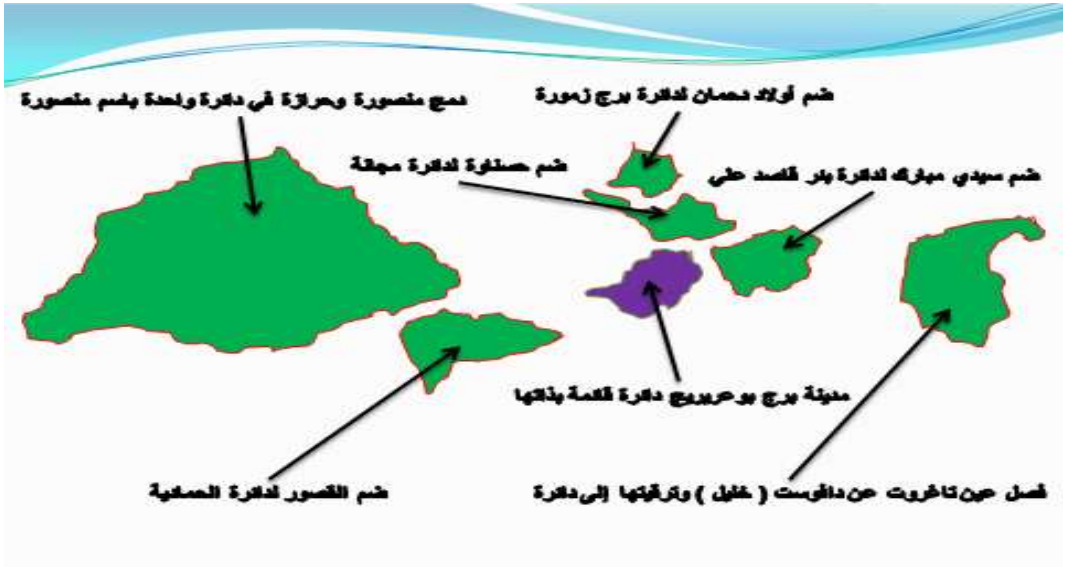




خريطة رقم 11: دوائر ولاية سطيف سنة 1974.



خريطة رقم 12 : التقسيم الاداري لبرج بوعرييج سنة 1974.



خريطة رقم 13: أهم البلديات المدمجة والمفصولة بموجب تقسيم 1984

		السكان سنة 2006 : 629948			
		عدد الدوائر : 10 دوائر .			
		عدد البلديات : 34 بلدية .			
البلديات	السكان	عدد البلديات	المساحة	الدائرة	
برج بوعرييج .	15538	1	82,84	برج بوعرييج	1
عين تاغروت – تكستار .	23297	2	232,6	عين تاغروت	2
رأس الوادي – عين تسرة – أولاد براهم .	67261	3	329	رأس الوادي	3
برج الغدير – العناصر – بليمور – غيلاسة – تغلعت .	69054	5	347,97	برج الغدير	4
بئر قاصد علي – سيدي مبارك – خليل .	52373	3	422,24	بئر قاصد علي	5
الحمادية – الرابطة – القصور – العش .	66364	4	682,31	الحمادية	6
منصورة – المهير – بن داود – حرازة – أولاد سيدي ابراهيم .	64485	5	842,8	منصورة	7
مجانة – ثنية النصر – حسناوة – اليشير .	67148	4	550,91	مجانة	8
برج زمورة – تسامرت – أولاد دحمان .	35417	3	185,68	برج زمورة	9
جعافرة – الماين – تفرق – القلة	29169	4	258,89	جعافرة	10

الجدول رقم 01 : من إنجازنا بالاستناد إلى مرجع

M.I.C.L : Atlas des wilaya/Dairas,op,cit .

الهوامش:

(1) عند أرزقي شويتام وادي السراط ، نقلنا عن مذكرات أحمد الشريف الزهار الصفحة 48 ، أنظر / أرزقي شويتام : المجتمع الجزائري وفعالياته في العهد العثماني 1246-926هـ/1519-1830م ، ط1، دار الكتاب العربي ، الجزائر، 2009م .45.

(2) عبد الرزاق قشوان : السلطة المحلية في بايلك قسنطينة (1253-936هـ / 1837-1592م) ، مذكرة لنيل شهادة الماجستير في التاريخ الحديث ، تخصص الدولة والمجتمع في العصر الحديث ، إشراف : دة. فلة القشاعي – موساوي ، قسم التاريخ ، جامعة الجزائر 2 ، السنة الجامعية : 1431-1430هـ / 2009-2010م ، ص ص 10-11.



تصدر عن كلية العلوم الاجتماعية والإنسانية جامعة محمد البشير الابراهيمي برج بوعرييج

- (3) أحمد سيساوي : البعد البايليكي في المشاريع السياسية الاستعمارية الفرنسية من فالي إلى نابليون الثالث 1838-1871 ، أطروحة مقدمة لنيل شهادة دكتوراه علوم في التاريخ الحديث والمعاصر إن إشراف : أ.د. كمال فيلاي ، كلية العلوم الانسانية والاجتماعية ، قسم التاريخ ، جامعة قسنطينة 2 ، السنة الجامعية : 2013-2014 ، ص 14 .
- (4) عبد الرزاق قشوان : المرجع السابق ، ص 11 .
- (5) أحمد سيساوي : المرجع السابق ، ص 15 .
- (6) أنظر بالتفصيل ارزقي شويتام : المرجع السابق ، ص ص 233-285 .
- (7) أنظر بالتفصيل لـ مزيان وشن : مجانة عاصمة إمارة المقرانيين ، دار الكتاب العربي ، الجزائر ، 2007 م ، ص ص 99-125 .
- (8) مزيان وشن : إقليم برج بوعربريج عبر العصور ، ط1 ، دار النشر جيتلي ، برج بوعربريج ، الجزائر ، 2006م ، ص 134 .
- (9) مزيان وشن : إقليم ، ص ص 134-135 .
- (10) أديب حرب : التاريخ العسكري والإداري للأمير عبد القادر ، 1808 – 1847 ، ج2 ، الشركة الوطنية للنشر والتوزيع ، الجزائر ، 1403 هـ / 1983 م ، ص 46 .
- (11) اسماعيل العربي : الأمير عبد القادر الجزائري مؤسس دولة وقائد جيش ، منشورات وزارة الثقافة والسياحة ، طباعة المؤسسة الوطنية للفنون المطبعية ، الجزائر ، 1984م ، ص ص 20-21 .
- (12) يحي بوعزيز : بطل الكفاح الأمير عبد القادر الجزائري ، طبعة خاصة ، دار البصائر للطباعة والنشر والتوزيع ، الجزائر ، 2009 م ، ص ص 79-80 أيضا اسماعيل العربي : المرجع السابق ، ص 22 . أديب حرب : المرجع السابق ، ص ص 51-52 .
- (13) http://alger.roi.fr/Alger/alger_son_histoire/pages_liees/departements_algerie4_pn54.htm
- (14) عبد الحميد قرني : الإدارة الجزائرية مقارنة سوسيوولوجية ، ط1 ، دار الفجر للنشر والتوزيع ، القاهرة ، مصر ، 2008م ، ص 51 .
- (15) أبو القاسم سعد الله : الحركة الوطنية الجزائرية 1860-1900 ، طبعة خاصة ، ج1 ، دار البصائر ، الجزائر ، 2007م ، ص 112 .
- (16) عبد الحميد قرني : المرجع السابق ، ص 51 .

(17) الصادق دهاش : " الملكية العقارية وتأثيراتها على الجزائريين في القرن 19 " ، أعمال الملتقى الوطني الثاني حول العقار في الجزائر إبان الاحتلال الفرنسي 1830-1962، المنعقد بولاية سيدي بلعباس يومي 20-21 ماي 2006، منشورات وزارة المجاهدين ، الجزائر ، 2007م ، ص111.

(18) إبراهيم لونيسي : " الملكية العقارية في الجزائر من خلال جريدة المبشر في ظل الحكم العسكري " ، أعمال الملتقى الوطني الثاني حول العقار في الجزائر ، نفس المرجع ، ص146-147.

(19) عبد الحميد قرني : المرجع السابق ، ص51-55.

(20) الطاهر ملاخسو : " نظام التوثيق في ظل التشريعات العقارية بالجزائر 1830-1962 " ، أعمال الملتقى الوطني الأول حول العقار في الجزائر إبان الاحتلال الفرنسي 1830-1962، المنعقد بولاية معسكر يومي 20-21 نوفمبر 2005، منشورات وزارة المجاهدين ، الجزائر ، 2007م ، ص35

(21) أبو القاسم سعد الله : المرجع السابق ، ج1، ص38. أنظر أيضا شارل روبير أجيرون : تاريخ الجزائر المعاصرة، ترجمة : عيسى عصفور ، ط1، منشورات عويدات ، بيروت ، لبنان ، 1982م، ص63.

(22) أنظر بالتفصيل حول الموضوع : صالح بلحاج : "التنظيم البلدي في عهد الاستعمار الفرنسي :وجهه عنصرى وأداة للسيطرة والقهر الاستعماري" مجلة المصادر ، الجزائر ، ع21، السداسي الأول ، م.و.د.ب.ح.و.ث . أول نوفمبر 1954 ، الجزائر ، 2010م، ص ص 87-112. وأيضا أحمد براح : "الإدارة الاستعمارية في الجزائر الجماعات المحلية نموذجاً" ، مجلة المصادر ، ع13، السداسي الأول، م.و.د.ب.ح.و.ث . أول نوفمبر 1954 ، الجزائر ، 2006م ، ص ص 151-165.

(23) حول موضوع المكاتب العربية أنظر مجموعة من المصادر والمراجع :

Xavier yacono : LES BUREAUX ARABES ET L'EVOLUTION DES GENRES DE VIE INDIGENES DANS L'OUEST DU TELL ALGEROIS , G.G.A (Collection de Documents inédits et d'études sur l'histoire de l'Algérie , Ille Sérrier études , T1 , édition Larose , Paris , 1953 , (450p).

صالح فركوس : إدارة المكاتب العربية والاحتلال الفرنسي للجزائر في ضوء شرق البلاد 1844-1871م ، ط1، منشورات جامعة باجي مختار ، عنابة، الجزائر، 2006م، (520ص).

(24) A.O.M : communes mixtes d'Algérie Commune mixte des Maadid puis sous-préfecture de bordj Bou Arreridj 1861-1960 , établi par Émilie Tolo ,Archives nationales d'outre-mer ,2014,p4 .



(25) أنظر بتفصيل عقيلة ضيف الله : التنظيم السياسي والإداري للثورة 1954-1962 ، دار البصائر الجديدة للنشر والتوزيع ، الجزائر ، 2013م، ص ص 155-173. ، (569ص).

(26) JACQUES C.DUCHEMIN : HISTOIRE DU F.L.N ,Les édition de la table Ronde , Paris , 1962, pp40-42.

(27) أنظر المراجع : يحي بوعزيز : الثورة في الولاية الثالثة 1954-1962 ، طبعة خاصة ، دار البصائر ، الجزائر ، 2009م، (446 ص)؛ وزارة المجاهدين : موسوعة تاريخ الجزائر 1830-1962، قرص مضغوط (وزارة المجاهدين) ، الجزائر ، 2003م.

(28) المنظمة الوطنية للمجاهدين (برج بوعرييج) : التقرير السياسي والعسكري الشامل لأحداث الثورة للسنوات الثلاث 1956-1957-1958 ، اللجنة الولائية ، د.ت .
(29) المصدر نفسه .

(30) A.O.M : communes mixtes d'Algérie Commune mixte des Maadid ,p4.

(31) http://www.alger26mars1962.fr/index.php?option=com_content&view=article&id=57:2-4-1847-l-algerie-devient-un-departement-francais&catid=27&Itemid=128

(32) Ibid .voir aussi G.G.A :(service Cartographique) Algérie nord Réorganisation Territoriale (Décret du 28 juin 1956) carte dressée par ordre de : M. Robert Lacoste,Echelle 1/1.500.000 Cartographes1956.

(33) Ibid.

(34) D.G.G.A :(service Cartographique) :Algérie Limites Administratives, Carte dressée par ordre du Général d'armée Raoul SLAN,CI.Poux-P.Agostini.Cartographes, IMP-BACONNIER ,Alger,1958.

voir aussi A.O.M : communes mixtes d'Algérie Commune mixte des Maadid , op,cit,p4.

(35) C.A.O.M : carton n°:9 S.A.S 128-129, S.A.S DE ZEMMORAH.

(36) http://www.alger26mars1962.fr/index.php?option=com_content&view=article&id=57:2-4-1847-l-algerie-devient-un-departement-francais&catid=27&Itemid=128

(37) **Ministère de la défense Française : LES «SECTIONS ADMINISTRATIVES SPÉCIALISÉES» EN ALGÉRIE : UN OUTIL POUR LA STABILISATION** , Les cahiers de la recherche sont accessibles sur le site intranet du CDEF dans la rubrique «recherche doctrinale», www.cdef.terre.defense.gouv.fr , p32.



(38) D.G.G.A:(service Cartographique) : **Algérie Limites Administratives**, Carte dressée par ordre du Général d'armée Raoul SALAN , Cl.Poux-P.Agostini. Cartographes, IMP-BACONNIER, Alger, 1958. et journal officiel De La République Algérienne :2^{ème} année , n°91,Alger, vendredi 6 décembre 1968,pp1277-1279.

(39) journal officiel De La République Algérienne , 2^{ème} ,Année , N°35 , **Ordonnance n° 63-189 du 16 mai 1963** , vendredi 31 mai 1963, Alger, pp 566-568.voir aussi D.G.G.A:(service Cartographique) : **Algérie Limites Administratives** (Décrets du 7 novembre 1959 et 20 Février 1961) , Carte dressée par ordre du Général d'armée Raoul SLAN, Cl.Poux-P.Agostini. Cartographes, IMP-BACONNIER, Alger, 1961

(40) journal officiel De La République Algérienne , 2^{ème} ,Année , N°35 , **Ordonnance n° 63-189 du 16 mai 1963** , vendredi 31 mai 1963, Alger, pp 566-568.

(41) الجريدة الرسمية الجزائرية : السنة الحادية عشر ، عدد 55 ، أمر رقم 69-74 مؤرخ في 12 جمادى الثانية 1394 هـ الموافق 2 جويلية 1974 م ، 19 جمادى الثانية 1394 الموافق لـ 09 جويلية 1974 م ، الجزائر ، ص 754. journal officiel De La République Algérienne , 11^{ème} ,Année , N°06 , **Ordonnance n° 74-69 du 02 juillet 1974** , Mardi 09 Juillet 1974, Alger, p 610.

(42) الجريدة الرسمية الجزائرية: السنة الحادية عشر ، عدد 57 ، أمر رقم 70-74 مؤرخ في 21 جمادى الثانية 1394 هـ الموافق لـ 11 جويلية 1974 م ، 26 جمادى الثانية 1394 الموافق لـ 16 جويلية 1974 م ، الجزائر ، ص 787. journal officiel De La République Algérienne , 11^{ème} ,Année , N°06 , **Décret n° 74-142 du 12 juillet 1974** , Mardi 16 Juillet 1974, Alger, p 632.

(43) journal officiel De La République Algérienne , 23^{ème} ,Année , N°06 , **Loi n° 84-09 4 février 1984** , Mardi 07 Février 1984, Alger, p109 et journal officiel De La République Algérienne , 23^{ème} Année ,N°14, **Décret n° 84-79** du 03 avril 1984, Mardi 03 Avril 1984, Alger , p296.

(44) الجريدة الرسمية الجزائرية: السنة الواحدة والعشرون ، عدد : 06 ، قانون رقم 09-84 مؤرخ في 2 جمادى الأولى 1404 هـ الموافق لـ 4 فيفري 1984 ، الثلاثاء 05 جمادى الأولى 1404 هـ الموافق لـ 07 فيفري 1984 م ، الجزائر ، ص 149.



(45) الجريدة الرسمية الجزائرية : السنة الواحدة والعشرون ، عدد 67 ، مرسوم رقم 84-365 مؤرخ في 8 ربيع الأول 1405 هـ الموافق لـ 01 ديسمبر 1984 م ، الأربعاء 26 ربيع الأول 1405 هـ / الموافق لـ 19 ديسمبر 1984 م، الجزائر ، ص ص 2294-2298.

journal officiel De La République Algérienne , 23^{ème} Année ,N°67, **Décret n° 84-365** du 1^{er} décembre 1984 ,
Mercredi 19 décembre 1984, Alger, pp1554-1557.



تصدر عن كلية العلوم الاجتماعية والإنسانية جامعة محمد البشير الابراهيمي برج بوعربريج