

Le développement économique local durable : du développement au
développement durable. Le cas de Guelma (l'Est Algérien)

Pr FOURA Mohamed

rfoura2002@yahoo.fr

Université de Constantine 03

Pr ABBOUDI Nada

Utilisateur844@gmail.com

Université de Constantine 03

Résumé : Le développement économique local et son aptitude de motiver les zones troubles est conçu comme un itinéraire vers un développement durable.

L'Est algérien et en particulier la wilaya de Guelma malgré sa situation stratégique et ses richesses importantes, elle montre un faible niveau de développement, ceci se traduit par un certain retard économique. La mise à niveau de ces zones constitue un vrai défi de la politique nationale afin d'atteindre le développement économique local.

Notre travail est une recherche fondamentale qui vise à étudier le développement économique local qui se présente comme une option d'actualité décisive dans le contexte de crise économique en Algérie. À travers l'étude du cas de Guelma nous mettrons l'accent sur les opportunités offertes par ce territoire pour un développement économique local durable à travers ses

الملخص: إن التنمية الاقتصادية المحلية وفضل قدرتها على تحفيز المناطق المضطربة تعرف كطريق للتنمية المستدامة.

والشرق الجزائري وخاصة ولاية قالمة على الرغم من موقعها الاستراتيجي وأهمية ثرواتها، فإنها تظهر على مستوى منخفض من التنمية، ويترجم هذا عن طريق التأخر الاقتصادي أحيانا. وبشكل الارتقاء بهذه المناطق تحديا حقيقيا للسياسة الوطنية من أجل تحقيق التنمية الاقتصادية المحلية.

عملنا هو بحث أساسي يقترح دراسة التنمية المحلية التي تقدم نفسها كخيار حالي حاسم في سياق الأزمة الاقتصادية في الجزائر. ومن خلال دراسة حالة ولاية قالمة، نركز على الفرص التي تتيحها هذه المنطقة لتحقيق التنمية الاقتصادية المحلية المستدامة من خلال إمكانياتها الاجتماعية والمكانية والاقتصادية بالاعتماد على الاستيعاب مع

<p>potentialités, spatial, social et économique en se basons sur l'état de fait et une enquête sociologique sur différents groupes sociaux.</p> <p>Les résultats de notre étude, de montre que les données obtenez sont encourageants pour la mise en œuvre d'un processus de développement économique local durable dans la wilaya de Guelma.</p> <p>Keywords Développement économique local, dynamiques, territoires, ressources locales, potentialité locales, développement durable.</p> <p>JEL Classifications O10</p>	<p>مختلف الفئات الاجتماعية.</p> <p>وفي نهاية دراستنا، نجد أن النتائج مشجعة لتنفيذ عمليات التنمية المحلية المستدامة في الولاية، من أجل العمل أو الاستثمار فيها.</p> <p>الكلمات المفتاحية التنمية الاقتصادية المحلية، التنمية المستدامة، الإمكانيات المحلية، المصادر المحلية</p> <p>رموز تصنيف O10:JEL</p>
---	--

Introduction:

Le développement local est un concept d'actualité et omniprésent dans la plupart des discours sur le développement en général. En effet particulièrement ces dernières années, nous sommes témoin d'une remise en cause de la pertinence des politiques établies et contrôlées par le pouvoir central.

Cette remise en cause repose sur les conséquences d'un certain nombre de constat d'échecs parallèlement à cela on encourageant des alternatives nouvelles en faveur du concept du développement économique local objet de notre recherche.

Apparu dans les années 60, le développement local part d'un principe simple : la mobilisation des potentialités locales (ressources naturelles, sociales, individuelles,...) peut orienter les dynamiques sociales, économiques et spatiales. Il est utile aussi de

signaler que le concept de développement local a été une réaction d'une part à la mondialisation dont on commençait à sentir les effets, et d'autre part la volonté d'engager une approche durable par rapport à l'aménagement du territoire soumis à la planification centralisée.¹

Pour mieux exposer ce phénomène nous avons choisi un cas d'étude qu'est la wilaya de Guelma.

Problématique d'étude :

Le développement économique local repose sur la capacité de mobilisation des forces vives des territoires (habitants, collectivités locales, groupes associatifs, entreprises). Les projets des territoires sont censés répondre aux problèmes et aux aspirations des habitants qui ne veulent plus vivre leur vie comme un destin. Le développement local est un processus grâce auquel la communauté participe au façonnement de son propre environnement dans le but d'améliorer la qualité de vie de ses résidents. Aujourd'hui la wilaya de Guelma aucun aspect de nécessité du développement local d'oie notre choix de se cite.

Pourtant les potentialités de cette dernière sont nombreuses et peuvent contribuer à impulser le développement économique local. En effet, elle présente une grande région à vocation agricole et industrielle, elle est également riche du vue tourisme par ses nombreuses ruines romaines.

¹Nait Merzoug, Kouadria Nouredine, Amara Fatah, Mars 2012, thème: Gouvernance urbaine et développement local en Algérie. Quels enjeux pour les métropoles régionales ? Cas d'Annaba, Revue des Sciences Humaines – Université Mohamed Khider Biskra

Alors, la wilaya de Guelma pourrait-elle impulser un projet local qui lui permettra un développement économique local durable et renverser la tendance actuelle du sous-développement ?

Hypothèse :

Cette situation nous conduit à formuler l'hypothèse suivante :

Le territoire de Guelma est la consolidation des piliers ou d'un des piliers de développement, à savoir : social, spatial (environnementale) et économique assurerait un développement local durable, cette hypothèse peut être divisée en trois thématiques à tester :

1. Le contexte social serait l'élément important du territoire de Guelma.
2. Le contexte spatial (de l'environnement) serait un élément catalyseur pour le développement local durable dans la région de Guelma.
3. Le contexte économique, à travers ses activités, serait un atout pour le développement local durable dans la région de Guelma.

L'objectif d'étude :

Le but de cette étude c'est la découverte des possibilités offertes par le territoire de Guelma afin de pousser vers un développement local durable.

Méthodologie d'étude :

La méthode utilisée est l'enquête sociologique sur le terrain, en raison du grand échelle d'étude j'utiliser la méthode de groupe de discussion ou focus group : Un

groupe d'individus allant de 3 à 10 personnes sélectionnés et rassemblés pour discuter d'un sujet et commenter le sujet en fonction de l'échange d'expériences personnelles et de la présentation des opinions et de l'expression des sentiments et des tendances d'une heure à deux heures² afin de voir le moyen à utiliser pour renforcer tel ou tel aspects du développement durable. Nous avons également utilisé la méthode analytique afin de voir les facteurs sociaux, spatiaux et économiques et identifier les tendances et les effets de ces facteurs sur le développement futur.

Pour répondre à tout cela, nous nous référons aux points suivants :

1. Le contexte social local³ :

La connaissance, l'étude et la maîtrise de la donnée démographique sont fondamentales dans la prise en charge des besoins sociaux de la population, le poids démographique, son rythme de croissance, ainsi que toutes les sous populations qui découlent de la structure par âges, à savoir les populations scolarisables, en âge de travailler et les personnes âgées représentent les éléments essentiels et vitaux. L'analyse de la situation démographique passée et présente est nécessaire pour appréhender la situation future.

Tableau n°01 : Répartition de la population de la wilaya de Guelma par dispersion :

	Agglomération Chef-Lieu (ACL)	Agglomérations Secondaires (AS)	Zone Éparse (ZE) rural	Total
Wilaya de	400.136 Hab	58.806 Hab	71.794 Hab	530.736 hab.

² Article sur la méthode de groupe de discussion fait par Dr : Mohamed Ali chibane ElAmiri

³ Monographie de la wilaya de Guelma 2017

Guelma	75,39 %	11,08 %	13,53 %	100 %
---------------	---------	---------	---------	-------

Source : Monographie de la wilaya de Guelma 2017 (direction de DPAT)

Population Urbaine : **316.478** habitants, soit **59,63 %** de l'ensemble de la population. Ce taux reflète une forte urbanisation des centres agglomérés et le déséquilibre dans la répartition des habitants entre les milieux urbains 75%, semi urbain 11% et rural 14%. Ceci est traduit par une forte pression démographique sur les principaux centres, particulièrement le chef-lieu de Wilaya qui abrite près de 25 % des habitants et regroupe l'essentiel des services et équipements. Les quatre centres importants de la wilaya (Guelma, Bendjarah, Belkhir, El Fedjoudj.) regroupent près de 31 % de la population totale de la wilaya. Ces mêmes centres forment le grand Guelma :

Tableau n°02 : Conclusion de l'analyse démographique : Synthèse AFOM

Atouts	Faiblesses
<p>-Dynamisme démographique</p> <ul style="list-style-type: none"> ● Croissance démographique soutenue de la population ; <p>-Importance des centres urbains et ruraux entre CLC et AS ;</p> <p>-Population jeune à prendre en charge (moins de 20 ans (32%)).</p> <p>-Une évolution nette de la population en</p>	<p>-Taux d'accroissement encore important se traduisant par des besoins sociaux de plus en plus importants ;</p> <p>-Inégale répartition de la population sur les territoires ;</p> <p>-Concentration de la population au niveau de quelques centres et particulièrement le CLW (26, % de la</p>

vingt ans (plus de 36%).	population totale) ; -Niveau de chômage élevé notamment chez les jeunes ;
Opportunités	Menaces
<ul style="list-style-type: none"> -Développement des territoires pour une meilleure répartition de la population ; -Prise en charge des besoins sociaux de la population (développement humain) ; -Maintien d'une structure familiale dans les zones rurales permettant l'augmentation des sources de revenu ; 	<ul style="list-style-type: none"> -Asphyxie des grandes agglomérations ; -Demande sociale de plus en plus forte ; -Poursuite de l'exode rural, désertification ;

2. Le contexte spatial local ⁴ :

2.1. Situation et description de la Wilaya (Une situation géostratégique) :

La Wilaya de Guelma se situe au Nord- Est du pays et constitue, du point de vue géographique, un point de rencontre, voire un carrefour entre les pôles industriels du Nord (Annaba et Skikda) et les centres d'échanges au Sud (Oum El Bouaghi et Tébessa). Elle occupe une position médiane entre le Nord du pays, les Hauts plateaux

⁴ Schéma directeur d'aménagement touristique (SDAT) phase V, 2017

et le Sud. S'étendant sur plus de 3 686 km², Guelma Constitue un axe stratégique. Elle est limitrophe des Wilayas suivantes :

- La Wilaya d'Annaba, au Nord : Avec son port et aéroport, ainsi qu'une base industrielle aussi importante, distante à quelques 60 Km.
- La Wilaya de Skikda, au Nord-Ouest : Avec son port et sa base pétrochimique, est à moins de 80 Km.
- La Wilaya de Constantine, à l'Ouest : Son aéroport, ses potentialités de capital de l'Est du pays est à une 100 de Km.
- La Wilaya de Oum-El-Bouaghi, au Sud : Porte des hauts plateaux, est à 120 Km.
- La Wilaya de Souk-Ahras, à l'Est : Région frontalière à la Tunisie, est à 70 Km.
- La Wilaya de El-Tarf, au Nord-Est : Wilaya agricole et touristique port de pêche, frontalière à la Tunisie.



Carte n°01 : limites administratives de la wilaya de Guelma




Guelma est Wilaya depuis 1974 et Ville universitaire depuis 1986. Guelma Composée de 10 daïras et 34 communes, elle présente une armature urbaine wilaya la tripolaire avec un noyau régulateur dominant (Guelma) et deux pôles de moindre importance (Bouchegouf et Oued Zenati), l'organisation spatiale de cette armature urbaine se caractérise par l'existence de deux zones plus ou moins distinctes. Une partie périphérique à relief montagneux relativement dépeuplée et une partie centrale relativement surpeuplée totalisant les 41.6% de la population totale, et où la densité avoisine les 500 hab. / km².

2.2. Topographie et relief :


Le relief de Guelma appartient au domaine oriental Nord Atlasique, il se caractérise par une dénivellation importante avec un contraste de forme, il est divisé en 03 partie :

- Partie Nord : montagnes, collines et piémonts
- Partie centre : basses plaines et la vallée de l'oued Seybouse qui est le résultat de confluence des 02 oueds Cherf et Bouhamdane dans la commune de Medjez Ammar
- Partie Sud : hautes plaines, piémonts et montagnes où se trouvent les plus importants sommets montagneux qui offrent des vues panoramiques par excellence, on retrouve des sommets qui dépassent 1400 m comme djebel Mahouna dans la commune de Bendjerrah





Ce relief se décompose comme suit :

-  **Montagnes** : 37,82 %
-  **Plaines et Plateaux** : 27,22 %
-  **Collines et Piémonts** : 26,29 %

 **Autres** : 8,67 %

 **Forêts** : Superficie forestière : 113.182 ha, soit 31 % de la ST⁵

Particularités : Le territoire de la Wilaya connaît les particularités suivantes :

-  Sol souffrant de glissement et d'érosion.
-  Sol riche en matériaux de construction.
-  Une bonne proportion du territoire rural reste enclavée en dépit de l'importance des programmes de développement.
-  Le territoire de Guelma, étant bien desservi en réseau routier (Routes nationales notamment), constitue une plaque tournante dans la région Nord-est du pays et doit jouer le rôle de carrefour (liaison Nord-sud et avec le territoire Tunisien).

3. Le contexte économique local :

3.1. L'activité agricole : un secteur à valoriser :⁶

La wilaya de Guelma, grâce à des conditions climatiques très favorable et l'importance de la richesse de ses sols, offre de grandes possibilités pour le développement de l'agriculture (La wilaya de Guelma est une zone d'origine agricole)

3.1.1. Répartition générale des terres

La répartition générale des terres au niveau de la wilaya de Guelma, fait distinguer l'importance de la surface agricole totale (SAT) qui représente une superficie totale de

⁵ Direction de Conservation des forêts de Guelma 2017

⁶ Direction des services agricoles de Guelma 2017

264618 Ha soit 70,99% de la superficie totale wilaya, dont (70.80%) surface agricole utile (SAU) soit 187338 Ha.

Tableau n°03 : Répartition Générale Des Terres Agricoles En Hectares

	S.A.U. (ha)			Parcours et pacages (ha)	Autre Terres improductives (ha)	SAT	Surface communale (ha)
	En sec	En irriguée	TOTAL				
Total wilaya	171188	16150	187338	50875	26405	264618	372775

Source : DSA 2017

Wilaya de Guelma dans ça région Nord- Est:

Contribution de la wilaya aux productions agricoles régionales : La wilaya de Guelma apporte à la région 14% de ses productions totales et se classe de ce faite au troisième rang après wilayas de Skikda et El-Tarf. Elles se distinguent principalement par ses apports en céréalières : 22%, en légumes secs : 22%, en fourrages secs 25%, et encore : en céréales d'été : 17%, en légumes de saison : 15 %, et en fruits rustiques : 12%.

Contribution de la wilaya aux élevages régionaux : 18% des cheptels sont stationnés sur cette wilaya. Ce sont 11% des effectifs bovins ; 21 % des effectifs caprins et ovins. Cette wilaya compte pour son apport en ovins et caprins, le plus fort de la région après la wilaya de Souk-Ahras.

Tableau n°06 : Conclusion de secteur d'agriculture : Synthèse AFOM

ATOUTS	OPPORTUNITES
--------	--------------

<p>-Superficie agricole totale (SAT) = 264618 ha, soit 70.99% de la superficie totale de la Wilaya ;</p> <p>-Superficie agricole utile (SAU) = 187338 ha, soit 50.25% de la superficie totale de la wilaya ;</p> <p>-La dominance de la céréaliculture : 85560 ha, soit 46% de la (SAU) ;</p> <p>-Ressources animales (bovines, ovines, caprines, apicoles, équins) diversifiées et valorisantes ;</p> <p>-Diversification des cultures (céréales, arboriculture, cultures maraîchères, cultures industrielles) ;</p> <p>-L'importance d'évolution de la production végétale aux cours des cinq compagnes sauf la production d'oléiculture a enregistré une production irrégulière durant les cinq compagnes ;</p> <p>-L'importance de la production de gros et petit élevage aux cours des cinq compagnes ;</p> <p>-L'importance d'évolution d'effectif de la poule de chair durant les cinq compagnes, soit un taux de croissance de 222.86% ;</p> <p>-Le maraîchage est la principale production dans l'agriculture durant la campagne 2010-2011 avec 2210871 Qx ;</p> <p>-L'importance du rendement moyen de la tomate industrielle durant la campagne 2010-2011: 566 Qx/Ha ;</p>	<p>-Accroissement des superficies irriguées ;</p> <p>-Mobilisation des eaux superficielles</p> <p>-Développement des petits élevages (poulet chair, poulet pende, dinde, caprin, apiculture) ;</p> <p>-L'ouverture de pistes pour le désenclavement agricole</p> <p>-L'activité agricole dans la wilaya de Guelma connaît un véritable développement.</p> <p>-L'évolution de la production de miel et d'huile, constituent une véritable opportunité de développement des PME, PMI à travers la transformation du produit agricole.</p> <p>-Prise en charge du fellah, mécanisation, la reconversion et vulgarisation.</p>
---	--

-L'importance de la main d'œuvre agricole.	
FAIBLESSE	MENACE
-L'importance de la jachère qui occupe une surface de 60924 Ha soit 33% de la ST de SAU ; -Faiblesse de la superficie de culture industrielle.	Menace de l'urbanisation, par l'étalement sauvage des zones urbaines sur des terrains agricoles.

3.2. L'activité industrielle : ⁷

3.2.1. Les unités Industrielles :

a) Les unités Industrielles Publiques :

Les Unités industrielles Publiques implantées sur le territoire de la Wilaya comme suit : E.N.CYCMA à Guelma, Levurerie et Semoulerie (ERIAD) à Bouchegouf, Semoulerie à Héliopolis (ERIAD), E.N.A. Marbre à Boumahra, O.N.A.B aliments de bétails à Oued Fragha

b) Unités Industrielles privées de production : On y recense plusieurs unités on cite :

Les unités de transformation de la tomate, les unités de Boissons Gazeuse, les Semouleries, les Minoteries, les Briqueteries, les unités d'eau minérale...etc.

L'industrie agro-alimentaire est parmi les industries les plus importantes dans la wilaya de Guelma qui est en cohérence avec les différentes activités agroalimentaires telles que : limonaderie, laiterie, minoterie, semoulerie. Par ailleurs, l'activité la plus dominante est celle de Ben AMOR conserverie et minoterie connue.

⁷ Direction de l'énergie et de l'industrie de la Wilaya de Guelma 2017

3.2.2. Zones d'activités :

Les zones d'activités commerciales et artisanales dans la wilaya réparties comme suit : ZAC de Belkheir, ZAC de Nechmaya, ZAC de Guelaat Bousbaa, ZAC D'Elfedjoudj, ZAC d'Oued Zenati, ZAC De Tamlouka, ZAC D'Ain Ben Baida, ZAC Artisanale D'Oued Zenati.

3.2.3. Zones industrielles :

La wilaya dispose d'une seule zone industrielle qui se situe à 3 Km du chef-lieu de la wilaya à **Draa Lahreche /Belkheir** avec une superficie de 45Ha.

3.2.4. Les PME-PMI : un secteur en croissance continue ⁸

L'ouverture du marché algérien à la concurrence, l'émergence d'un vaste marché euro-méditerranéen, la signature de l'Accord d'Association avec l'Union Européenne, la future adhésion de l'Algérie à l'OMC, autant de paramètres qui interpellent la petite et moyenne entreprise, devenue, désormais, l'alternative du développement des activités industrielles. A ce titre, la PME est appelée, plus que jamais à se hisser aux niveaux d'excellence requis, sinon disparaître. La wilaya de Guelma comptabilise 654 P.M.E industrielles (Dont 309 sont localisées à chef-lieu de wilaya). Les activités dominantes sont le secteur de l'industrie qui est le plus important avec 74.65%, spécifiquement réparties sur l'industrie agroalimentaire avec 31.5% du nombre total, l'industrie artisanale avec 45 entreprises et l'industrie du bois avec 18 entreprises.

⁸ Direction de la petite et Moyenne Industrie et la promotion de l'Investissement de la Wilaya de Guelma 2017

Suivie par le secteur du bâtiment et des travaux Publics avec 37 entreprises soit 25.34%.

3.3. Le tourisme facteur de développement de la wilaya :

La vocation touristique de la région de Guelma apparaît à travers la diversité de ses nombreuses et indéniables potentialités (naturelles, thermales, culturelles et historiques) qui lui offre un large éventail d'opportunités touristique.

3.3.1. Potentialités naturelles⁹

Parmi les sites naturels et les paysages les plus importants, il y a lieu de citer :

- **Djebel Mahouna** : (commune de Ben Djerrah): Se situe au Sud- Est de la commune de Ben Djerrah, dont Il se caractérise par une multitude de sommets dont le plus important culmine à **1411m** d'altitude par rapport au niveau de la mer, on y trouve la forêt récréatif de Mouna, un paysage forestier très riche et très varié.
- **Forêt de Mahouna** : Elle s'étend sur une superficie de **1055 ha**, à une altitude de **1411 mètres**, le point le plus haut par rapport à toute la région de Guelma.
- **Forêt récréative de Béni Saleh** : Elle s'étend sur une superficie de **12 657 Ha** au mont de Bouchegouf constitue en primauté de Chêne liège, chêne zeen et Eucalyptus. Cette forêt abrite un potentiel faunistique important pareillement à celle de la forêt de la Mahouna plus une espèce rare « le Cerf de barbarie ». Elle a la forme d'un trapèze, s'étendant sur une superficie de **2000 Has**.

⁹ Direction de la culture de la wilaya de Guelma

- **Le lac souterrain « Bir Osmane »** : il est situé à la limite de la commune d'Ain-Hsaïnia « Houari Boumediène », à quelques centaines de mètres au-dessus de la station thermale de Hammam Chellala, sa longueur peut atteindre 80 m.
- **Ghar-ladjsma : à Bouhamdane** : Vaste et merveilleuse grotte de stalagmite et de stalactites s'ouvrant dans le flanc Nord du Djebel Taya. Elle est découverte par M^r Jorge Bourkiate du 23 Mai 1867 et une délégation française, Elle est classée comme un site naturel le 1927.
- **Focus sur : Aïn Sefra** : Ancienne station d'été située sur un coteau supérieur de la Maouna, Aïn Safra était un centre d'estivage de premier ordre, en raison de sa température délicieuse.

3.3.2. Potentialités patrimoniales :¹⁰

Les monuments historiques et culturels témoignent des civilisations qui se sont succédé dans cette région et sont représentés dans le tableau suivant. Il est à préciser que l'époque romaine est fortement représentée. Parmi les plus importants bâtiments on citera :

- **Théâtre romain** : dans la commune de Guelma, C'est le seul théâtre antique le plus complet au niveau méditerranéen, construit au début du 3^{ème} siècle par la prêtresse- Annia Aeliarenti TuTa-, d'une capacité de 4500 places. Il est classé en 1900.
- **La mosquée El Atik** : située dans le centre de la ville de Guelma, il a été inauguré en 1852.

¹⁰ Direction de la culture de la wilaya de Guelma

- **La nécropole Funéraire de Roknia** : Situé à proximité d'une falaise rocheuse, Abrite plus de 3000 dolmens sur une surface de 2 Km².
- **Vestiges de l'antique Thibilis** : Les ruines se trouvent à 2 Km à gauche de la petite route menant à Ain Makhoulouf après Fedj Dhib ou un rocher comporte des gravures rupestres. La vue est dégagée dans la vallée de oued cheref .avec les différentes montagnes qui dominant et notamment la Mahouna en arrière-plan. Aujourd'hui Thibilis est un site archéologique classé, de la région de Guelma.
- **Le théâtre municipal** : construit en 1880

3.3.3. Thermalisme ¹¹

L'étude élaborée par l'ENET, a montré l'existence de 15 sources thermales :

- ☀ Hammam Debagh : d' Ain Cheddakha, Ben Nadji, Ain Cheffa et Elbakbaykia,
- ☀ Héliopolis : Nakhla, Elnakhlatayn et Bir Hammam Ouled Ali Eldafla
- ☀ Ain Larbi : source de Guerfa et Belhachani
- ☀ Hammam N'Bail : source d'El Mina et Source Hammam N'Bail
- ☀ Bouhachana : source d'Assasla, Rommia et Ben Tahar

La grande cascade de Hammam Debagh : L'autre grande attraction naturelle de la wilaya, c'est l'insolite « cascade pétrifiée », qui constitue un site pittoresque merveilleux de réputation mondiale, elle se présente comme un majestueux rideau de pierre plissé, et drapé comme une toge antique, sur ses flancs couleur de neige, les eaux se ruissellent resurgissent du sol à 96°C, une température qui frise l'ébullition, (elles sont les plus chaudes du monde après celle de Geyers de « l'Islande »)

¹¹ Direction de tourisme de la wilaya de Guelma

3.3.4. Les infrastructures d'accueil ¹²

a) Hôtellerie :

L'infrastructure d'accueil existante à travers le territoire de la wilaya a une capacité d'hébergement globale de 1526 lits. Elle se compose de 15 établissements hôteliers situés au niveau de la wilaya (07 à Guelma, 02 à hammam Debagh, 02 à Héliopolis, 01 à Nechmaia, 02 à Bouchegouf et 01 à Belkhir), dont la majorité se trouve dans les quatre hôtels « Mermoura, complexe hammam Debagh, El Baraka et complexe Bouchahrine.). Il est à noter que seul 02 hôtels sont classés de 3 et 2 étoiles le premier se situe à Guelma et le deuxième à la commune de Hammam Debagh (Mermoura et Complexe Hammam Chellala) et les autres sont en cours de classement.

b) Les agences de tourisme et voyage :

La wilaya de Guelma compte 21 agences de voyages, dont la majorité (16 agences) se localise à la commune de Guelma, 2 agences à Bouchegouf, une à belkhir et une à héliopolis.

3.4. L'artisanat : ¹³

L'artisanat traditionnel a un puissant ancrage dans toute l'activité de la société, qu'elle soit économique ou culturelle. Economique, d'abord du fait que l'artisanat est créateur de richesse, pourvoyeur d'emplois directs ou indirects. L'activité artisanale c'est une autre activité pour le développement local, elle se répartit sur 7512 artisans jusqu'à 2017. L'activité artisanale dans la wilaya de Guelma est implantée en majorité à la commune de Guelma (2641 artisans)

¹² Direction de tourisme de la wilaya de Guelma

¹³ Chambre d'industrie traditionnelle et d'artisanat de Guelma

3.4.1. Type d'artisanat (domaine d'activité) :

La wilaya de Guelma est caractérisée par son artisanat patrimonial hérité des ancêtres.

Tableau n°07 : Répartition des artisans selon le domaine d'activité

féminin			Total	masculin			Total	Total
Production des biens	service	art	féminin	Production des biens	service	art	masculin	
292	224	1904	2420	987	2074	422	3483	7512

Source : Chambre d'industrie traditionnelle et d'artisanat de Guelma 2017

3.4.2. Les richesses artisanales :

La wilaya de Guelma recèle un patrimoine culturel et immatériel d'une grande importance et les sociétés traditionnelles ont conservé un savoir-faire unique, tout à fait typique des traditions de cette région à dominance montagnarde. Nombre d'objets artisanaux y sont fabriqués entre autres : -Le bijou traditionnel -Le tissage -Tapis -Poterie et céramique -Broderie -Habit traditionnel -El kachabia

La wilaya de Guelma dispose de matières premières nécessaires au développement des activités artisanales. On enregistre une variété d'activité artisanales notamment au niveau des centres de formation et des établissements de jeunesse ; dans le domaine de la poterie ; le tissage ; la broderie et la bijouterie.

Conclusion :

D'après cette étude montre que des résultats encourageants des approches de développement économique local dans ce territoire permettent au développement local d'être l'une des pistes privilégiées de développement et conçu même porteur de développement durable.

Cet article vise à mettre l'accent sur les occasions offertes par ces territoires à un développement économique local. Ce territoire considéré comme lieux d'ancrage pour le développement local de par leur spécificité, du contexte social, spatial, et économique. Veut dire confirmation de cette hypothèse à travers l'étude du territoire de Guelma, nous a permis de déterminer la prédisposition de ces territoires à un tel développement.

-Une approche empirique combinant plusieurs sous approches ; une approche par l'enquête sur terrain fondée sur un questionnaire; une approche environnementale ; une approche socioéconomique. Elle permet de redécouvrir les richesses potentielles que recèle le territoire de Guelma. À ce diagnostic on identifie la prédisposition de ce territoire au développement économique local et les enjeux auxquels il est confronté.

Les résultats de l'étude montrent que le contexte social local, avec ses caractéristiques socio-sociologiques, encourage la mise en œuvre du développement économique local en tant que processus basé sur une combinaison d'acteurs locaux.

Le contexte spatial local est généralement propice pour le développement économique local. Les atouts sont nombreux et variés sur le territoire de la wilaya en termes de zones de ressources multifonctionnelles, multifonctionnelles et paysagères (montagne et plaine). Le territoire de wilaya représente un potentiel important pour le

développement local (compris comme un processus de valorisation de la richesse locale).

Quant au contexte économique local, il conduit au développement économique local à la lumière des différentes compétences (agriculture, industrie, tourisme, artisanat, etc.), du potentiel humain, des richesses culturelles et des jeunes, de la démographie évolutive et d'un système de peuplement qui tend vers le regroupement.

Références bibliographiques :

- 1) Nait Merzoug, Kouadria Nouredine, Amara Fatah, Mars 2012, thème: Gouvernance urbaine et développement local en Algérie. Cas d'Annaba,
- 2) TABET-AOUL Mohamed Kébir, mémoire de magister, option: marketing, thème : le marketing territorial, un outil de développement local, 2008-2009
- 3) Teisserenc P.(2002).Les politiques de développement local, 2ème édition.
- 4) VACHON B. (1993). Le développement local : théorie et pratique.
- 5) Chambre d'industrie traditionnelle et d'artisanat de la wilaya de Guelma
- 6) Direction de Conservation des Forêts de la wilaya de Guelma
- 7) Direction de la Culture de la wilaya de Guelma
- 8) Direction de la P.M.E de Guelma
- 9) Direction des Services Agricoles de la wilaya de Guelma
- 10) Direction de Tourisme de la wilaya de Guelma
- 11) Monographie de la wilaya de Guelma 2017 (direction de DPAT)
- 12) Plan d'aménagement du territoire de wilaya de Guelma (PAW),
- 13) Schéma directeur d'aménagement touristique (SDAT) phase V, 2017