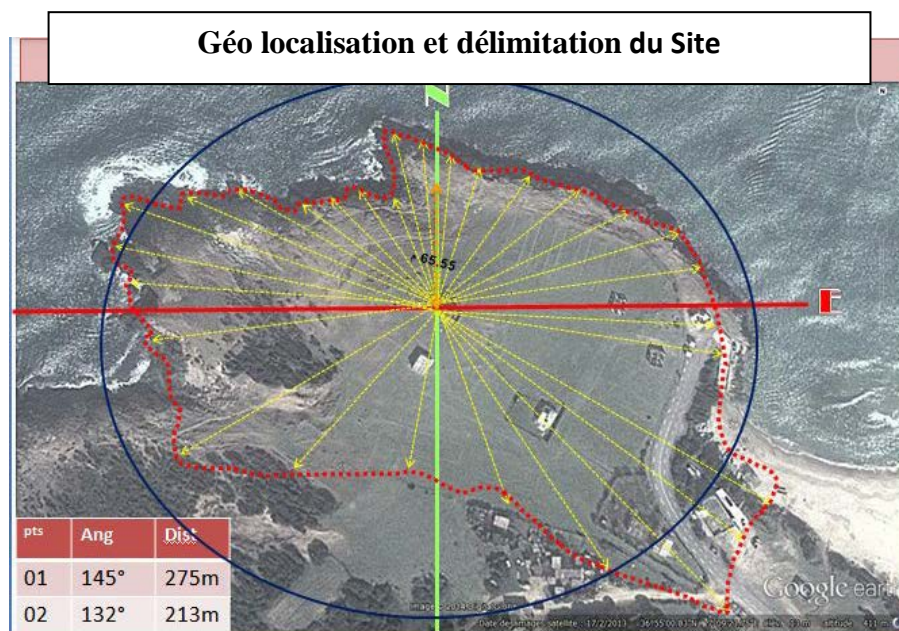


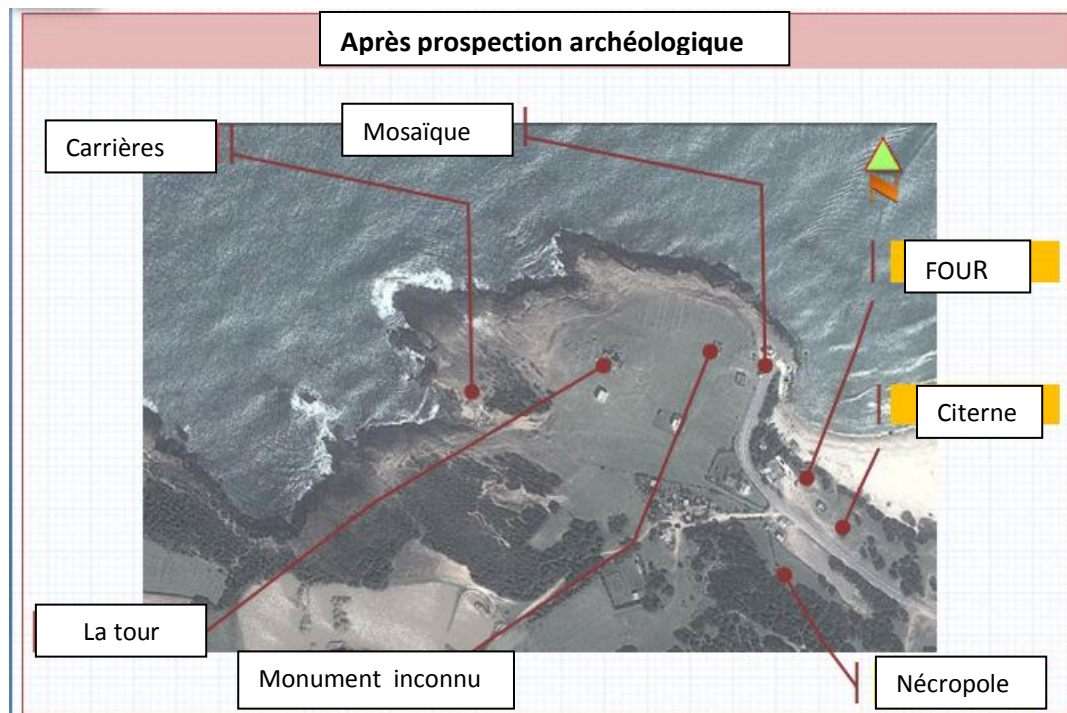
## Travaux archéologiques à Guerbes - wilaya de Skikda

Pr.Mohamed El mostefa FILAH  
Institut d'Archéologie  
Mohamed ARBAOUI  
Université de Sétif

Le site de l'actuel lieu Guerbes avait fait l'objet d'une identification antérieure sous une autre appellation "BenianMta El Medjez" et se situe sur une pointe à l'embouchure de l'Oued Mecadjet; rive gauche, Ruine romaines assez étendues, peu de publications sur le site (AAA feuille 9 n° 4), et les seuls et rares documents concernant ce site datent de la fin du 19<sup>ème</sup> siècle, pour exemple Pouydraguin, (dans Recueil de Constantine,tome 32 1898), le site représenterait l'emplacement de PARATIANIS, dont l'identification faite dans l'Atlas de St. Gsell, était incertaine. on note aussi que le nom de cette localité avait été signalé dans la table de Peutinger, dont nous avons pu confirmer la distance qui sépare la ville; de l'antique RUSICADE (Skikda), distance évaluée à 37,5 km l'équivalent des 25 milles romains, en tenant compte de la voie actuelle du mont de Filfila

Les travaux archéologiques menés sur le site de Guerbes, en particulier la mise en valeur du site, le nettoyage des structures et des monuments ainsi que les différents relevés archéologiques et topographiques ont permis de reprendre la lecture historique du sites et les différentes phases historiques, de définir son étendu sa surface, dont la superficie atteint les 6 hectares, ainsi que l'identification des monuments du site, l'ancienne notice ne signale que la fortification, parmi les résultats aussi on note la mise en place d'une carte archéologique et le plan global du site.





## Les principaux monuments identifiés :

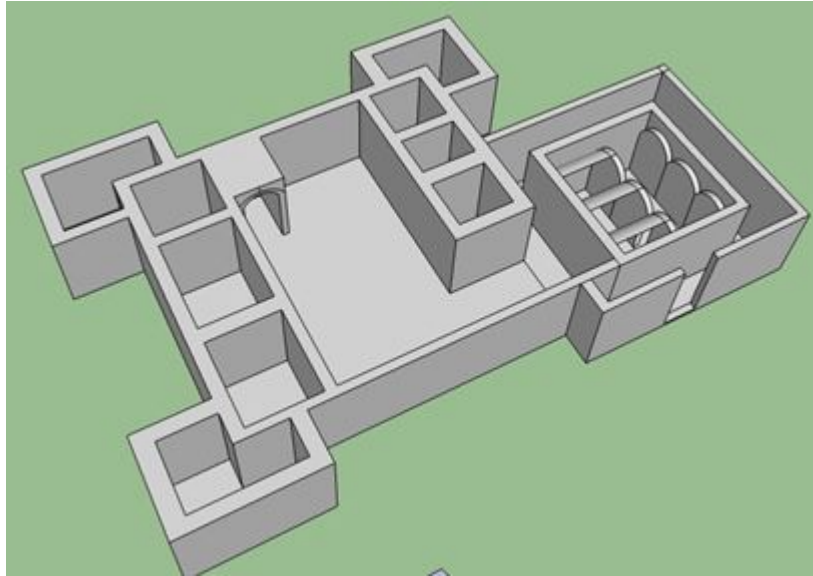
### 1 - Castrum Paratianis:

Cette fortification se positionne sur la falaise à 19 mètres d'altitude, composée de parties distinctes, la première de forme carrée et la seconde rectangulaire, la structure forme ce qu'on appelle un Castrum, fortification d'une basse époque qui semble remonté à la période byzantine soit 5ème et 6ème siècle de notre ère.

L'étude architecturale et archéologique a fait ressortir plusieurs phases d'occupations, la première structure a pris comme installation l'emplacement des citernes, de la ville de PARATIANIS, composées de deux chambres, qui se subdivisent en trois compartiments, en tenant compte des arcs, dont les traces encore visibles, on constate aussi que les parois avaient été renforcées que sur deux cotés (les faces Nord et Ouest) qui sont assez épais, réalisées en maçonnerie de petit moellons et renforcées par des pierres de tailles; l'état du site du à la démolition des structures ne nous aide pas à procéder à une meilleur lecture.

la seconde partie du Castrum se compose de trois tours, au coin Nord Est, Nord Ouest et Sud Ouest, ces dernières prennent une forme géométrique en forme de L , la partie interne de la construction est bordée de salles (espaces) trois de chaque côté, Est et Ouest, celles de l'ouest sont plus spacieuses, par contre celle de l'Ouest sont plus petites, laissant place au déambulateur qui rallie les deux constructions, formant ainsi une muraille défensive du côté Nord et Est.





## **2 - Les Carrières :**

On dénombre trois carrières d'exploitation de la pierre, elles sont situées dans la parties Nord Est du Castrum, la première occupe un espace restreint qui surplomb la falaise, quelques escalier formé à bases des traces du à l'extraction, et on observe aussi des traces de martelage sur la parois. La seconde carrière dite "la piscine"; occupe une grande surface, les traces des quatre niveaux d'extraction de pierres de tailles sont encore visible, et on suppose que ce lieu devait satisfaire la demande en la matière. La troisième carrière est située non loin de là vers le sud, dont il subsiste qu'un niveau d'extraction.

la pierres de tailles extraite de ces carrières est faite de grès marin poreux qui lui affrète une légèreté et solidité.

## **3 - La tour :**

Cette structure ne semble se rattaché à aucune construction, de forme carrée plus ou moins bien conservée, traces de marches au nombre de trois, aussi nous signalons qu'au nord de celle ci d'autre murs sont encore visible en surface.

## **4 - La Mosaïque :**

Mosaïque de forme géométrique, une fine partie est encore visible, dont l'état de conservation est peu appréciable vu sa dégradation avancée et les nombreuses lacunes, les motifs représenté sont d'ordre géométrique, des cercles, carrés et triangles, posés de manière a former des octogones par leur disposition alternées.



### **5 - La nécropole :**

les riverains nous ont signalé la découverte de squelettes et d'ossements, lors des travaux d'aménagement et le bitumage de la route qui mène vers la plage, à cet endroit quelques fragments de jarres subsistent et semble appartenir aux modèles de la tripolitaine dont la date remonterait au 2 et 3 siècles.

### **6- Four ? :**

Trace de structure circulaire faite à base de mortier de chaux, construction en maçonnerie renforcée avec de la pierre de tailles, une ouverture subsiste coté mer, un remblais hétérogène constitué de déchets de briques et de céramiques, et terre arable.

### **7 - Citernes ? :**

Reste de certains traces composées de mortier de chaux et voutes, dont les structures ressemble à des citernes (voutes de citernes)

### **Synthèse de Datation :**

La datation du site remonterait à l'époque romaine, les quelque fragments de céramique collectées en surface; nous donnent une chronologie plus ou moins évolutive, pratiquement de la fin du 1er siècle au 4ème siècle, et que la mosaïque semble appartenir à cette période 4ème siècle, par contre les structures de la zone du castrum est de la période byzantine et qu'il est le résultat d'un mixage de deux structures distincte, la citerne romaine et le fortin.